









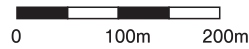


# Schulwegeplan Grundschule Buchhügel

- |  |  |
|--|--|
|  Hauptverkehrsstraße        |  Zebrastreifen  |
|  Tempo 30 Zone              |  Mittelinsel    |
|  Verkehrsberuhigter Bereich |  Schule         |
|  Fußgängerampel             |  Wegempfehlung  |
|  Schülerlotsen              |  noch Baustraße |



Grundlage: Amtlicher Stadtplan (Stand: April 2011)

