

OFFENBACHER ABFALLKALENDER 2017

Ihre persönlichen Abfuhrtermine im Internet unter: www.eso-stadtservice.de



Weitere Informationen im Internet
unter www.eso-stadtservice.de
oder mit dem Handy über die kosten-
lose ESO-APP im APP-Store.



ERKLÄRUNGEN STRASSENVERZEICHNIS

Wichtig:

Leerungen in Ungeraden Kalenderwochen = **Schwarz**
 Leerungen in Geraden Kalenderwochen = **Rot**

BEISPIEL:

Die im Straßenverzeichnis genannten Zahlen stehen für den jeweiligen Wochentag der Restabfall-, Bio- bzw. Papiertonnen-Leerung d.h.:
Montag = 1, Dienstag = 2, Mittwoch = 3, Donnerstag = 4, Freitag = 5

Straße Straßenabschnitt	Restabfalltonne wöchentlich Tag		Biotonne wöchentlich Tag		Papiertonne 14-tägig Tag		Gelbe Tonne / Sack Bezirk
	3	3	2	2	3	3	
Aliceplatz	3	3	2	2	3	3	
Beethovenstr.	1	1	4	4	5	10	

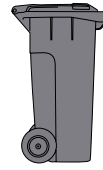
Bei Unklarheiten zu den Abholterminen können Sie gerne unsere Servicezentrale unter der Telefonnummer 069 840004-545 anrufen, uns eine E-Mail senden (info@eso-of.de), sich am ESO-Schalter im Bürgerbüro persönlich informieren oder nutzen den elektronischen Abfallkalender unter:

www.eso-stadtservice.de
 oder mit dem Handy die kostenlose ESO-APP im APP-Store.



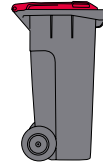
Bitte achten Sie darauf: Die Restabfall- und Biotonnen im Teilservice, die Papiertonnen sowie die Gelben Tonnen, die Gelben Säcke sind am Abfuhrtag bis 6.00 Uhr an den Straßenrand zu stellen, damit eine ordnungsgemäße Leerung / Abholung erfolgen kann. Ein Herausholen aus Müllboxen, Toreinfahrten o.ä. erfolgt nicht.

Achtung: Bei Feiertagen können sich die Abfuhrtermine für die Restabfalltonne, die Bio- und Papiertonnen sowie die der Gelben Tonnen / Sack verschieben. Es wird dann beispielsweise auch an Samstagen geleert. Bitte hierzu das Kalendarium beachten!



RESTABFALLTonne / WÖCHENTLICH

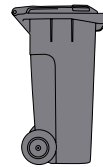
Beispiel: Aliceplatz = 3, **Schwarz** d.h., die Restabfalltonne wird jeden Mittwoch geleert!



RESTABFALLTonne / 14-TÄGLICH

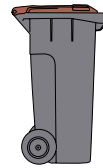
Beispiel: Aliceplatz = 3, **Rot** d.h., die Restabfalltonne wird alle 2 Wochen in den Geraden Kalenderwochen an einem Mittwoch geleert.

Beispiel: Beethovenstraße = 1, **Schwarz** d.h., die Restabfalltonne wird alle 2 Wochen in den Ungeraden Kalenderwochen an einem Montag geleert.



BIOTonne / WÖCHENTLICH


Beispiel: Aliceplatz = 2, **Schwarz** d.h. die Biotonne wird jeden Dienstag geleert.



BIOTonne / 14-TÄGLICH

Beispiel: Aliceplatz = 2, **Schwarz** d.h., die Biotonne wird alle 2 Wochen in den Ungeraden Kalenderwochen an einem Dienstag geleert.


Beispiel: Beethovenstraße = 4, **Rot** d.h., die Biotonne wird alle 2 Wochen in den Geraden Kalenderwochen an einem Donnerstag geleert.



PAPIERTonne / GENERELL 14-TÄGLICH

Beispiel: Aliceplatz = 3, **Rot**; d.h. die Papiertonne wird alle 2 Wochen in den Geraden Kalenderwochen an einem Mittwoch geleert.

Beispiel: Beethovenstraße = 5, **Schwarz** d.h., die Papiertonne wird alle 2 Wochen in den Ungeraden Kalenderwochen an einem Freitag geleert.



FÜR DIE LEERUNGSTERMINE DER GELBEN Tonne / DES GELBEN SACKES / CA. 4-WÖCHENTLICH

entnehmen Sie bitte dem Straßenverzeichnis die Nummer Ihres Bezirkes. Diese Nummer finden Sie im Jahreskalender wieder.

Beispiel: Aliceplatz = Bezirk 3:
 13.01.2017; 10.02.2017 und so weiter...

Beispiel: Beethovenstr. = Bezirk 10:
 06.01.2017; 03.02.2017 und so weiter...

Straßenverzeichnis Ad – Bu

Straße Straßenabschnitt	Restabfalltonne wöchentlich Tag		Biotonne wöchentlich Tag		Papiertonne 14-tägig Tag		Gelbe Tonne / Sack Bezirk
	Restabfalltonne 14-tägig Tag		Biotonne wöchentlich Tag	Biotonne 14-tägig Tag	Papiertonne 14-tägig Tag		
Adolf-Kolping-Platz	3	3	2	2	3	2	
Ahornstr.	5	5			1	9	
Ahornstr. 1–35 / 2–30			3	3			
Ahornstr. 37–Ende / 32–Ende			5	5			
Alfred-Delp-Str.	3	3	2	2	1	2	
Aliceplatz	3	3	2	2	3	3	
Alicestr.	3	3	2	2	1		
Alicestr. 1–49 / 2–52						15	
Alicestr. 54–Ende / 51 Ende						6	
Almeiweg / Campingplatz	3	3	3	3	3	1	
Alt-Bieber	4	4	4	4	2	13	
Altkönigstr.	3	3	2	2	1	15	
Am Anger	5	5	1	1	3	6	
Am Aussichtsturm	4	4	1	1	2	12	
Am Entensee	3	3	2	2	1	2	
Am Grenzgraben	5	5	2	2	5	5	
Am Hafendeck	1	1	1	1	3	15	
Am Heiligenstock	4	4	4	4	2	13	
Am Hinterberg	2	2	4	4	3	13	
Am Hirtenschild	2	2	4	4	3	13	
Am Kandel	4	4	1	1	2	12	
Am Klingrain	2	2	3	3	1	6	
Am Maingarten	3	3	2	2	3	2	
Am Michelsee	4	4	1	1	2	12	
Am Mühlwehr	4	4	4	4	2	13	
Am Park	5	5	1	1	3	6	
Am Pfortengraben	3	3	3	3	1	1	
Am Rebstock	4	4	4	4	2	13	
Am Rosenbusch	5	5	1	1	3	6	
Am Schießberg	4	4	1	1	2	12	
Am Schneckenberg	5	5	1	1	3	6	
Am Stützel	4	4	1	1	2	12	
Amsterdamer Str.	2	2	1	1	3	4	
Am Waldeck	2	2	4	4	3	13	
Am Waldrand	5	5	1	1	3	6	
Am Waldpark	5	5	5	5	1	9	
Am Waldschwimmbad	5	5	4	4	5	11	
Am Wiesengrund	2	2	3	3	1	6	
Am Wetterpark	2	2	5	5	1	9	

Straße Straßenabschnitt	Restabfalltonne wöchentlich Tag		Biotonne wöchentlich Tag		Papiertonne 14-tägig Tag		Gelbe Tonne / Sack Bezirk
	Restabfalltonne 14-tägig Tag		Biotonne wöchentlich Tag	Biotonne 14-tägig Tag	Papiertonne 14-tägig Tag		
An den Linden	5	5	1	1	3	6	
An der Roten Warte	2	2	3	3	1	6	
Andréstr.	2	2	1	1	3	4	
Anhalter Str.	5	5	2	2	1	2	
Annastr.	5	5	3	3	1	6	
Anneliese-Heikaus-Str.	3	3	2	2	3	2	
Anton-Bruckner-Str.	1	1	1	1	4	7	
Anzengruberstr.	4	4	4	4	2	13	
Arendsstraße	5	5	2	2	3	2	
Arndtstr.	4	4	2	2	5	8	
Arnoldstr.	3	3	2	2	1	2	
Arthur-Zitscher-Str.	1	1	5	5	2	15	
Aschaffenburg Str.	4	4	1	1	2	12	
Aschaffweg	5	5	5	5	5	14	
Auf der Reisdwiese	5	5	2	2	5	5	
Auf der Rosenhöhe	5	5	4	4	5	11	
August-Bebel-Ring	5	5	2	2	5	5	
August-Birlenbach-Straße	3	3	1	1	1	6	
August-Hecht-Str.	5	5	2	2	5	5	
Auheimer Str.	4	4	1	1	2	12	
Aulmannstr.	1	1	4	4	5	7	
Austr.	1	1	5	5	2	15	
Azaleenweg	5	5	3	3	1	6	
Bachstr.	4	4	3	3	3	8	
Backstr.	1	1	4	4	5	7	
Bahnhofstr.	5	5	2	2	2	5	
Bahnhofstr. nur 47	1	1	2	2	2	5	
Beethovenstr.	1	1	4	4	5	10	
Benzstr.	5	5	1	1	1	9	
Bergstr.	4	4	4	4	2	12	
Berliner Str. 1–135 / 2–124	3	3	2	2	2		
Berliner Str. 137–Ende / 126–Ende	5	5	2	2	3		
Berliner Str. 1–111 / 2–124						3	
Berliner Str. 137–Ende / 126–Ende						5	
Bernardstr.	5	5	1	1	3	4	
Berta-von-Suttner-Str.	4	4	1	1	2	12	
Bert-Brecht-Str.	1	1	4	4	4	7	
Bethnal-Green-Str.	1	1	1	1	4	7	
Bettinastr.	2	2	1	1	3	4	

Straße Straßenabschnitt	Restabfalltonne wöchentlich Tag		Biotonne wöchentlich Tag		Papiertonne 14-tägig Tag		Gelbe Tonne / Sack Bezirk
	Restabfalltonne 14-tägig Tag		Biotonne wöchentlich Tag	Biotonne 14-tägig Tag	Papiertonne 14-tägig Tag		
Bieberer Str. 1–83 / 2–92	3	3					
Bieberer Str. 85–Ende / 94–Ende	3	3					
Bieberer Str. 1–37 / 2–42			2	2			
Bieberer Str. 39–83 / 44–82			5	5			
Bieberer Str. 84–92			5	5			
Bieberer Str. 85–Ende / 94–Ende			3	3			
Bieberer Str. 1–83 / 2–92						2	
Bieberer Str. 85–Ende / 94–Ende						1	
Bieberer Str. 1–37 / 2–42						3	
Bieberer Str. 39–Ende / 44–Ende						6	
Biebernseeweg	2	2	3	3	1	1	
Bierbrauerweg	5	5	3	3	1	9	
Bildstockstr.	3	3	2	2	1	15	
Birkenlohrstr.	2	2	2	2	5	16	
Birnenweg	3	3	3	3	1	1	
Bischofsheimer Weg	2	2	3	3	1	1	
Bismarckstr. 1–143 / 2–144	4	4	5	5	3	16	
Bismarckstr. 145–Ende / 146–Ende	1	1	5	5	3	16	
Bleichstr.	3	3	2	2	3	3	
Blücherstr.	4	4	3	3	3	8	
Blumenstr.	1	1	4	4	5	7	
Böhmerwaldweg	2	2	2	2	5	11	
Boschweg	5	5	1	1	1	9	
Brahmsstr.	1	1	4	4	5	10	
Brandenburger Str.	5	5	2	2	1	2	
Brandsbornstr.	1	1	4	4	5	10	
Bregenzer Str.	4	4	1	1	2	12	
Breite Str.	3	3	3	3	1	1	
Bremer Str.	4	4	4	4	2	12	
Brinkstr.	1	1	3	3	5	10	
Brockmannstr.	5	5	1	1	1	6	
Brückenstr.	4	4	4	4	2	13	
Brüder-Grimm-Str.	2	2	2	2	5	16	
Brüsseler Platz	2	2	1	1	3	4	
Brunnenweg	2	2	5	5	5	14	
Buchenweg	1	1	1	1	2	12	

Straßenverzeichnis Bu – Ka

Straße Straßenabschnitt	Restabfalltonne wöchentlich Tag					
	Restabfalltonne wöchentlich Tag	Restabfalltonne 14-tägig Tag	Biotonne wöchentlich Tag	Biotonne 14-tägig Tag	Papiertonne 14-tägig Tag	Gelbe Tonne / Sack Bezirk
Buchhügelallee komplett (außer Nr. 94 und 149)	5	5			1	16
Buchhügelallee (nur Nr. 94 und 149)	2	2			1	16
Buchhügelallee 1–83/2–84			3	3		
Buchhügelallee						
85–Ende / 86–Ende			5	5		
Buchrainweg	1	1	4	4	5	7
Budapester Str.	2	2	1	1	3	4
Buddenstr.	1	1	3	3	5	10
Bürgeler Str.	3	3	3	3	1	2
Bürgerplatz	3	3	2	2	1	15
Bürgerstr.	3	3	2	2	1	2
Carl-Legien-Str.	4	4	1	1	2	12
Carl-Maria-von-Weber-Str.	1	1	3	3	5	10
Carl-von-Ossietzky-Weg	1	1	1	1	4	7
Christian-Pleiß-Str.	4	4	2	2	5	8
Clara-Grein-Str.	3	3	3	3	1	1
Cronbergerstr.	3	3	2	2	1	6
Dag-Hammarskjöld-Platz	2	2	5	5	4	14
Dahlienweg	5	5	1	1	3	6
Daimlerstr.	5	5	1	1	1	9
Danziger Str.	5	5	1	1	1	6
Darmstädter Str.	4	4	4	4	5	8
Dickstr.	1	1	4	4	5	10
Dielmannstr.	1	1	4	4	5	7
Dieselstr.	5	5	3	3	1	9
Dietesheimer Str.	4	4	1	1	2	12
Dietrich-Bonhoeffer-Straße	3	3	2	2	1	6
Dietzenbacher Str.	2	2	2	2	4	11
Domstr.	5	5	1	1	2	4
Donauweg	2	2	5	5	5	14
Dornbergerstr.	3	3	3	3	1	1
Dornbuschstr.	5	5	2	2	5	16
Dörnigheimer Str.	3	3	3	3	1	1
Dr.-Köhler-Str.	1	1	4	4	5	10
Dr.-Rebentisch-Str.	1	1	4	4	5	10
Dreieichring	5	5	1	1	5	10
Dreiherrnsteinweg	2	2	2	2	4	14
Eberhard-von-Rochow-Str.	2	2	2	2	4	11
Ebsenweg	5	5	4	4	5	11

Straße Straßenabschnitt	Restabfalltonne wöchentlich Tag					
	Restabfalltonne wöchentlich Tag	Restabfalltonne 14-tägig Tag	Biotonne wöchentlich Tag	Biotonne 14-tägig Tag	Papiertonne 14-tägig Tag	Gelbe Tonne / Sack Bezirk
Edel-Gasch-Straße	3	3	2	2	3	6
Edelsheimerstr.	3	3	3	3	1	1
Edith-Stein-Str.	3	3	3	3	1	1
Eduard-Oehler-Str.	5	5	1	1	1	6
Efeuweg	5	5	1	1	3	6
Egerländer Str.	1	1	4	4	4	11
Eginhardstr.	5	5	3	3	1	6
Eibenweg	5	5	1	1	3	6
Eichenallee	5	5	1	1	3	6
Eichwaldweg	2	2	2	2	5	11
Eifelweg	2	2	2	2	5	11
Eigenheimstr.	5	5	3	3	1	9
Elbestr.	2	2	5	5	5	14
Elisabethenstr.	5	5	3	3	1	9
Ellenbogengasse	1	1	2	2	2	5
Elsa-Brändström-Str.	3	3	3	3	1	1
Elsawaweg	5	5	5	5	5	14
Else-Sterne-Roth-Str.	3	3	3	3	1	1
Emdener Str.	4	4	4	4	2	13
Emmastr.	5	5	3	3	1	6
Engelsgäßchen	3	3	2	2	1	2
Enkheimer Str.	3	3	3	3	1	1
Enzianweg	5	5	3	3	1	6
Eppsteiner Str.	3	3	2	2	1	6
Erfaweg	2	2	5	5	5	14
Erich-Ollenhauer-Str.	1	1	4	4	2	13
Erlenbruchstr.	5	5	3	3	1	16
Ermlandweg	2	2	2	2	4	11
Ernst-Griesheimer-Platz	5	5	3	3	1	16
Eschstr.	1	1	1	1	4	7
Eupener Str.	1	1	3	3	5	10
Europaplatz	1	1	1	1	4	7
Fachackerweg	2	2	1	1	3	4
Falltorstr.	3	3	2	2	1	2
Fechenheimer Str.	3	3	3	3	1	1
Feldbergweg	2	2	2	2	5	11
Feldstr.	4	4	5	5	5	16
Felix-Mendelssohn-Str.	1	1	1	1	4	7
Ferdinand-Porsche-Str.	4	4	1	1	2	12
Feuerwehrplatz	4	4	1	1	2	12

Straße Straßenabschnitt	Restabfalltonne wöchentlich Tag					
	Restabfalltonne wöchentlich Tag	Restabfalltonne 14-tägig Tag	Biotonne wöchentlich Tag	Biotonne 14-tägig Tag	Papiertonne 14-tägig Tag	Gelbe Tonne / Sack Bezirk
Fichtestr.	5	5	5	5	1	9
Finkenstr.	1	1	4	4	5	10
Fischergasse	3	3	3	3	1	1
Flurstr.	4	4	4	4	2	13
Flutstr.	4	4	3	3	3	16
Frankenstr.	3	3	2	2	3	2
Frankfurter Str. 1–53/2–50	3	3	2	2	3	3
Frankfurter Str. 55–Ende / 52–Ende	5	5	1	1	2	5
Franz-Liszt-Str.	1	1	3	3	5	10
Französisches Gäßchen	3	3	2	2	2	3
Frauhohlwiesenweg	5	5	1	1	1	6
Freiherr-vom-Stein-Str.	4	4	3	3	3	8
Freiligrathstr.	2	2	5	5	5	14
Friedensstr.	4	4	3	3	3	8
Friedhofstraße	4	4				
Friedhofstraße 1–21/2–60			5	5	2	8
Friedhofstraße 23–Ende / 62–Ende			5	5	2	15
Friedrichsring	4	4	2	2	5	10
Friedrichstr.	4	4	5	5	3	3
Friesenstr.	3	3	2	2	1	2
Fritz-Erler-Str.	2	2	4	4	3	13
Fritz-Remy-Str.	2	2	5	5	4	11
Frühlingsaustr.	1	1	4	4	5	10
Fuchsbaum	3	3	3	3	3	2
Fuldaweg	2	2	5	5	5	14
Fünfhäusergasse	3	3	2	2	2	6
Gabelsbergerstr.	4	4	2	2	5	10
Gartenfeldstr.	4	4	3	3	5	8
Gartenstr.	5	5	3	3	3	6
Gaubßstr.	5	5	5	5	1	9
Geishornstr.	1	1	4	4	5	10
Geleitsstr. 1–59/2–48	1	1	2	2	3	3
Geleitsstr. 61–Ende / 50–Ende	1	1	5	5	2	5
Georg-Büchner-Weg	1	1	1	1	4	7
Georg-Oswald-May-Weg	1	1	4	4	5	7
Gerberstr.	3	3	5	5	2	8
Gerhard-Becker-Str.	3	3	2	2	3	2
Gerhart-Hauptmann-Str.	2	2	5	5	5	14
Germaniastr.	4	4	1	1	2	12

Straße Straßenabschnitt	Restabfalltonne	Restabfalltonne	Biotonne	Biotonne	Papiertonne	Gelbe Tonne / Sack / Bezirk
	wöchentlich Tag	14-tägig Tag	wöchentlich Tag	14-tägig Tag	14-tägig Tag	
Gersprenzweg	2	2	5	5	5	14
Geschwister-Scholl-Str.	5	5	3	3	1	9
Gießener Weg	3	3	2	2	3	2
Ginsterweg	5	5	1	1	3	6
Gladiolenweg	5	5	3	3	1	6
Glockengasse	3	3	2	2	2	3
Goerdelerstr.	5	5			1	9
Goerdelerstr. 1 – 101 / 2 – 90			3	3		
Goerdelerstr. 103 – Ende / 92 – Ende			5	5		
Goetheplatz	2	2	1	1	3	4
Goethering	2	2	1	1	3	4
Goethestr.	2	2	1	1	3	4
Goldbergstr.	4	4	1	1	2	12
Gottfried-Schaidt-Str.	3	3	2	2	3	2
Grabenstr.	4	4	3	3	3	16
Gravenbruchweg	2	2	2	2	5	11
Grazer Str.	4	4	1	1	2	12
Gretel-Maraldo-Straße	3	3	2	2	1	6
Große Marktstr.	3	3	2	2	3	3
Großer Biergrund	3	3	2	2	2	3
Groß-Hasenbach-Str.	3	3	2	2	3	3
Gustav-Adolf-Str.	4	4	2	2	5	10
Gustav-Stresemann-Str.	4	4	4	4	2	14
Gutenbergstr.	1	1	3	3	5	10
Habichtswaldweg	2	2	2	2	4	14
Hafen	1	1	1	1	3	15
Hafenallee	1	1	1	1	3	15
Hafenbahn	1	1	1	1	3	15
Hafeninsel	1	1	1	1	3	15
Hafenplatz	1	1	1	1	3	15
Hafentreppe	1	1	1	1	3	15
Hafenstr.	1	1	1	1	3	15
Hainbachweg	2	2	5	5	5	14
Hainerweg	2	2	2	2	5	16
Hainstädter Str.	4	4	1	1	2	12
Hamburger Str.	4	4	4	4	2	13
Hanauer Str.	3	3	2	2	1	6
Händelplatz	1	1	1	1	4	7
Hartmannstraße	2	2	5	5	4	11
Harrasweg	4	4	4	4	3	13

Straße Straßenabschnitt	Restabfalltonne	Restabfalltonne	Biotonne	Biotonne	Papiertonne	Gelbe Tonne / Sack / Bezirk
	wöchentlich Tag	14-tägig Tag	wöchentlich Tag	14-tägig Tag	14-tägig Tag	
Hauffstr.	2	2	2	2	5	16
Haydnstr.	1	1	3	3	5	10
Hebestr.	5	5	3	3	2	8
Heckenpfad	5	5	1	1	3	6
Heinrich-Heine-Str.	5	5	3	3	1	9
Heinrich-Krumm-Str.	4	4	1	1	2	12
Helene-Mayer-Str.	4	4	4	4	5	10
Herderstr.	4	4	4	4	2	13
Hergenröderstr.	1	1	4	4	5	7
Hergenröderweg	1	1	4	4	5	7
Hermann-Löns-Str.	2	2	2	2	5	16
Hermann-Steinhäuser-Str.	1	1	5	5	2	15
Hermannstr.	4	4	4	4	5	8
Herrnrainweg	2	2	1	1	3	4
Herrnstr.	3	3	2	2	3	3
Hertzweg	5	5	1	1	1	9
Herzogstr.	4	4	3	3	3	8
Hesselbuschstr.	3	3	2	2	1	15
Hessenring	4	4	3	3		16
Hessenring 1 – 53 / 2 – 54					5	
Hessenring 55 – Ende / 56 – Ende					1	
Hessenstr.	3	3	2	2	1	2
Heusenstammer Weg	5	5	5	5	1	9
Hintergasse	3	3	2	2	3	3
Hinterwaldweg	2	2	2	2	5	11
Hochstädter Str.	3	3	3	3	1	1
Hochstr.	4	4	4	4	2	13
Hofstr.	3	3	3	3	1	1
Hohe Str.	4	4	4	4	5	8
Hölderlinstr.	5	5	5	5	1	9
Holzriesenweg	4	4	1	1	2	12
Hospitalstr.	1	1	2	2	3	3
Hugenottenplatz	3	3	2	2	3	3
Hugo-Eberhardt-Weg	1	1	4	4	4	11
Hugo-Wolf-Str.	1	1	1	1	4	7
Humboldtstr.	2	2	2	2	5	16
Humperdinckstr.	1	1	4	4	4	11
Hunsrückweg	2	2	2	2	5	11
Im Birkengrund	4	4	4	4	3	13

Straße Straßenabschnitt	Restabfalltonne	Restabfalltonne	Biotonne	Biotonne	Papiertonne	Gelbe Tonne / Sack / Bezirk
	wöchentlich Tag	14-tägig Tag	wöchentlich Tag	14-tägig Tag	14-tägig Tag	
Im Eschig	5	5	1	1	1	6
Im Flieder	5	5	1	1	1	6
Im Frankfurter Grund	4	4	4	4	2	13
Im Gartenfeld	2	2	3	3	1	6
Im Gartenrain	2	2	3	3	1	1
Im Großen Ahl	5	5	1	1	1	6
Im Grünen Grund	5	5	3	3	1	6
Im Hain	3	3	3	3	3	2
Im Mittelfeld	3	3	3	3	3	1
In den Bruchgärten	4	4	1	1	2	12
In den Lindengärten	4	4	1	1	2	12
In den Obstgärten	3	3	3	3	1	1
In den Rosengärten	3	3	3	3	1	1
In den Tannen	2	2	3	3	1	1
In den Weingärten	3	3	3	3	1	1
In der Kalkwiese	5	5	1	1	1	6
In der Tränk	3	3	3	3	1	1
Innsbrucker Str.	4	4	1	1	2	12
Irisweg	5	5	3	3	1	6
Isenburgring	4	4	4	4	5	10
J.-F.-Kennedy-Promenade	1	1	1	1	4	7
Jacob-Mönch-Str.	4	4	1	1	2	12
Jacques-Offenbach-Str.	1	1	4	4	4	11
Jahnstr.	3	3	2	2	1	2
Jean-Weipert-Str.	1	1	1	1	3	15
Johannes-Morhart-Str.	2	2	1	1	3	4
Johann-Strauß-Weg	1	1	1	1	4	7
Jossaweg	2	2	5	5	5	14
Julius-Leber-Str.	5	5	5	5	1	9
Kahlweg	5	5	5	5	5	14
Kaiserlei-Promenade	2	2	1	1	3	15
Kaiserleistr.	2	2	1	1	3	15
Kaiserstr. 1 – 77 / 2 – 72	1	1	2	2	3	5
Kaiserstr. 79 – Ende / 74 – Ende	3	3	1	1	3	4
Kaiserstraße 116 – 124					3	
Kantstr.	5	5	2	2	5	5
Karl-Ferdinand-Becker-Weg	1	1	4	4	4	11
Karl-Herd-Weg	3	3	2	2	1	6
Karl-Nahrgang-Weg	3	3	3	3	3	1
Karlstr.	3	3	5	5	2	8

Straßenverzeichnis Ka – Sp

Straße Straßenabschnitt	Restabfalltonne wöchentlich Tag					
	Restabfalltonne wöchentlich Tag	Restabfalltonne 14-tägig Tag	Biotonne wöchentlich Tag	Biotonne 14-tägig Tag	Papiertonne 14-tägig Tag	Gelbe Tonne / Sack Bezirk
Karolingerstr.	3	3	2	2	3	2
Kasernenstr.	3	3	5	5	3	16
Kastanienallee	5	5	1	1	3	6
Kastanienstraße	5	5	1	1	3	6
Kaufungerwaldweg	2	2	2	2	5	11
Kékuléstr.	5	5	1	1	1	6
Kettelerstr.	5	5	2	2	1	15
Kinzigweg	2	2	5	5	5	14
Kirchgasse	3	3	2	2	2	3
Kleewasem	4	4	1	1	2	12
Kleine Bleiche	3	3	2	2	3	3
Kleine Marktstr.	1	1	2	2	3	3
Kleiner Biergrund	3	3	2	2	2	3
Kleines Gäßchen	3	3	3	3	1	1
Klingsporstr.	5	5	2	2	5	5
Klopstockstr.	4	4	4	4	2	13
Konrad-Adenauer-Str.	4	4	4	4	2	14
Kopernikusstr.	5	5	5	5	1	9
Körnerstr.	1	1	5	5	5	5
Kornkammer	3	3	3	3	3	2
Krafftstr.	3	3	5	5	3	8
Kreuzfeldweg	2	2	2	2	4	14
Kreuzstr.	3	3	2	2	1	15
Krimmerstr.	5	5	1	1	3	4
Krokusweg	5	5	1	1	3	6
Krotzenburger Str.	4	4	1	1	2	12
Kurfürstenstr.	3	3	2	2	1	15
Kurhessenplatz	3	3	3	3	1	1
Kurhessenstr.	3	3	3	3	3	1
Kurt-Schumacher-Str.	2	2	4	4	3	14
Kurt-Tucholsky-Str.	1	1	1	1	4	7
Kurze Str.	3	3	5	5	3	16
Lachwiesen	3	3	3	3	3	1
Lahnstr.	4	4	1	1	2	12
Lämmerspieler Weg	5	5			3	6
Lämmerspieler Weg 1–47 / 2–48			3	3		
Lämmerspieler Weg 49–Ende / 50–Ende			1	1		
Lärchenpfad	5	5	1	1	1	6
Lammertstr.	3	3	2	2	3	2

Straße Straßenabschnitt	Restabfalltonne wöchentlich Tag					
	Restabfalltonne wöchentlich Tag	Restabfalltonne 14-tägig Tag	Biotonne wöchentlich Tag	Biotonne 14-tägig Tag	Papiertonne 14-tägig Tag	Gelbe Tonne / Sack Bezirk
Landgrafenring	4	4	3	3	3	8
Landgrafenstr.	4	4	3	3	3	8
Landgraf-Friedrich-Str.	3	3	3	3	1	1
Langener Str.	2	2	4	4	2	13
Langstr.	5	5	2	2	1	15
Larochestr.	3	3	2	2	1	15
Laskastr.	5	5	1	1	1	6
Lausitzer Str.	3	3	2	2	1	2
Lauterbornweg	2	2	2	2	5	11
Lautzenhardtweg	2	2	2	2	4	14
Lehenstr.	1	1	4	4	5	10
Lehrstr.	3	3	2	2	3	2
Leibnizstr.	5	5	5	5	1	9
Leonhardt-Eißner-Park	3	3	1	1	1	6
Lena-Heim-Straße	3	3	1	1	1	6
Leopold-Bode-Str.	4	4	3	3	3	8
Lessingstr.	4	4	4	4	2	13
Lichtenplattenweg	5	5			1	9
Lichtenplattenweg 1–75 / 2–68			3	3		
Lichtenplattenweg 77–Ende / 70–Ende			5	5		
Liebigstr.	4	4	2	2	5	8
Lilienthalstr.	4	4	4	4	2	13
Lilistr.	2	2	1	1	3	4
Limburger Weg	3	3	2	2	3	2
Lindenstr.	4	4	3	3	5	8
Linsenbergr	3	3	2	2	2	4
Linzer Str.	4	4	1	1	2	12
Lissaboner Str.	2	2	1	1	3	4
Lohrweg	2	2	5	5	5	14
Lohweg	2	2	3	3	1	6
Lortzingstr.	1	1	4	4	5	10
Löwenstr. 1–29 / 2–36	5	5	2	2	2	5
Löwenstr. 33–Ende / 46–Ende	5	5	2	2	5	5
Ludo-Mayer-Str.	3	3	2	2	2	3
Ludwigstr. 1–113 / 2–106	1	1	2	2	2	5
Ludwigstr. 115–Ende / 108–Ende	2	2	1	1	2	4
Lübecker Str.	4	4	4	4	2	12
Lützowstr.	1	1	1	1	5	10

Straße Straßenabschnitt	Restabfalltonne wöchentlich Tag					
	Restabfalltonne wöchentlich Tag	Restabfalltonne 14-tägig Tag	Biotonne wöchentlich Tag	Biotonne 14-tägig Tag	Papiertonne 14-tägig Tag	Gelbe Tonne / Sack Bezirk
Luisenstr.	1	1	5	5	2	5
Lupinenweg	5	5	1	1	3	6
Maingaustr.	3	3	2	2	3	2
Mainkai	1	1	1	1	3	15
Mainkurstr.	3	3	3	3	1	1
Mainländerstr.	1	1	4	4	5	10
Mainstr.	3	3			2	15
Mainstr. 1–157 / 2–156			5	5		
Mainstr. 159–Ende			5	5		
Mainzer Ring	3	3	2	2	1	6
Manchotstr.	1	1	4	4	5	7
Marburger Weg	3	3	2	2	3	2
Marienstr.	1	1	4	4	5	16
Marktplatz	3	3	2	2	3	3
Markusplatz	5	5	5	5	1	9
Markwaldstr.	1	1	1	1	2	12
Marstallstr.	3	3	3	3	1	1
Martin-Luther-Park	3	3	2	2	3	3
Masurenweg	2	2	2	2	4	11
Mathildenplatz	3	3	5	5	2	8
Mathildenstr.	3	3	5	5	2	
Mathildenstr. komplett (außer Nr. 2–24)						8
Mathildenstr. nur Nr. 2–24						3
Matthias-Erzberger-Str.	4	4	4	4	2	13
Mauerfeldstr.	4	4	4	4	2	13
Max-Reger-Str.	1	1	1	1	4	7
Maybachstr.	5	5	1	1	1	9
Maximilian-Kolbe-Straße	3	3	2	2	1	6
Mecklenburger Str.	3	3	2	2	1	2
Memeler Str.	5	5	1	1	1	6
Merianstr.	1	1	4	4	5	7
Merowingerstr.	3	3	2	2	1	2
Mittelseestr.	3	3	2	2	3	3
Mödlingstr.	1	1	1	1	4	7
Mozartweg	1	1	1	1	4	7
Mühlbachweg	2	2	5	5	5	14
Mühlheimer Str.	5	5	1	1	1	6
Mümlingweg	2	2	5	5	5	14
Münzenbergerstr.	3	3	2	2	1	6
Nahestr.	4	4	1	1	2	12

Straße Straßenabschnitt	Restabfalltonne wöchentlich Tag		Biotonne wöchentlich Tag		Papiertonne 14-tägig Tag		Gelbe Tonne / Sack Bezirk
	Restabfalltonne	Restabfalltonne 14-tägig Tag	Biotonne	Biotonne 14-tägig Tag	Papiertonne	Papiertonne 14-tägig Tag	
Nasses Dreieck	2	2	5	5	5	14	
Neckarstr.	2	2	5	5	5	14	
Nelkenweg	5	5	1	1	3	6	
Neue Schneise	5	5	5	5	5	14	
Neugasse	3	3	3	3	1	1	
Neusalzer Str.	2	2	2	2	4	14	
Niddaweg	2	2	5	5	5	14	
Niedergasse	3	3	2	2	1	15	
Nordring	2	2	1	1	3	15	
Obere Grenzstr.	5	5	5	5	1	9	
Oberer Molenpark	1	1	1	1	3	15	
Oberfeldstr.	3	3	2	2	3	2	
Oberhofstr.	4	4	4	4	2	13	
Obermühlstr.	4	4	4	4	2	13	
Oberräder Weg	2	2	4	4	3	4	
Odenwaldring	1	1	2	2	5	7	
Offenbacher Str.	3	3	2	2	1	15	
Oleanderweg	5	5	1	1	3	6	
Oppelner Str.	5	5	5	5	1	9	
Ostendplatz	4	4	4	4	2	12	
Ostpreußenstr.	2	2	2	2	4	11	
Oswald-v.-Nell-Breuning-Str.	5	5	4	4	5	11	
Ottersfuhrstr.	1	1	1	1	2	12	
Otilia-Carolina-Moufang-Str.	5	5	1	1	3	6	
Otto-Scheugenpflug-Str.	4	4	1	1	2	12	
Otto-Steinwachs-Weg	3	3	2	2	3	3	
Parkstr.	5	5	1	1	5	10	
Paul-Löbe-Str.	4	4	4	4	2	14	
Pfaffenweg	3	3	3	3	1	1	
Pfarrgasse	4	4	4	4	2	13	
Philipp-Reis-Str.	4	4	1	1	2	12	
Philipp-Ullrich-Str.	4	4	1	1	2	12	
Pirazzistr.	2	2	1	1	3	4	
Platz der Deutschen Einheit	3	3	2	2	3	3	
Platz des 8. Mai 1945	5	5	2	2	2	5	
Pommernstr.	2	2	2	2	4	11	
Poststr.	4	4	1	1	2	12	
Primelweg	5	5	1	1	3	6	
Prinz-Georg-Str.	3	3	3	3	1	1	
Puteauxpromenade	5	5	5	5	1	9	
Querstr.	3	3	5	5	2	8	

Straße Straßenabschnitt	Restabfalltonne wöchentlich Tag		Biotonne wöchentlich Tag		Papiertonne 14-tägig Tag		Gelbe Tonne / Sack Bezirk
	Restabfalltonne	Restabfalltonne 14-tägig Tag	Biotonne	Biotonne 14-tägig Tag	Papiertonne	Papiertonne 14-tägig Tag	
Radfeldstr.	5	5	3	3	1	6	
Rathausgasse	4	4	4	4	2	13	
Rathenaustr.	1	1	5	5	2	5	
Reichertweg	2	2	2	2	5	10	
Rheinhardswaldweg	2	2	2	2	4	11	
Rheinstr.	2	2	5	5	5	14	
Rhönstr.	5	5	5	5	1	9	
Richard-Wagner-Str. 1–35 / 2–26	1	1	1	1	5	10	
Richard-Wagner-Str. 37–Ende / 28–Ende	1	1	1	1	4	7	
Riethgasse	3	3	2	2	1	15	
Robert-Koch-Str.	4	4	4	4	5	10	
Rodaueg	2	2	5	5	5	14	
Rödernstr.	5	5	2	2	2	5	
Rohrmühlstr.	3	3	2	2	1	15	
Rohrstr.	3	3	3	3	1	1	
Rondellweg	5	5	5	5	1	9	
Roseggerstr.	4	4	4	4	2	13	
Rosenaustr.	1	1	4	4	5	10	
Rostocker Str.	4	4	4	4	2	13	
Rotdornweg	5	5	1	1	3	6	
Rowentastraße	2	2	5	5	4	11	
Rubensstr.	4	4	4	4	2	13	
Rügener Str.	3	3	2	2	1	2	
Rumpenheimer Schloßgasse	3	3	3	3	1	1	
Rumpenheimer Str.	5	5			3	2	
Rumpenheimer Str. 1–87 / 2–86				2	2		
Rumpenheimer Str. 89–Ende / 88–Ende				3	3		
Saaleweg	5	5	5	5	5	14	
Sachsenstr.	3	3	2	2	1	2	
Saligstr.	4	4	2	2	5	10	
Salzburger Str.	4	4	1	1	2	12	
Salzgäßchen	3	3	2	2	2	3	
Samlandweg	2	2	2	2	4	11	
Sandgasse	3	3	2	2	2	3	
Scharfensteinerstr.	3	3	3	3	1	1	
Schäferstr.	4	4	4	4	5	8	
Schäferbornweg	2	2	5	5	5	14	
Scheffelplatz	5	5	5	5	1	9	

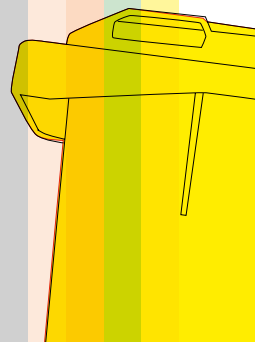
Straße Straßenabschnitt	Restabfalltonne wöchentlich Tag		Biotonne wöchentlich Tag		Papiertonne 14-tägig Tag		Gelbe Tonne / Sack Bezirk
	Restabfalltonne	Restabfalltonne 14-tägig Tag	Biotonne	Biotonne 14-tägig Tag	Papiertonne	Papiertonne 14-tägig Tag	
Scheffelstr.	5	5	5	5	1	9	
Schifferstr.	3	3	2	2	1	2	
Schillerplatz	1	1	5	5	2	5	
Schillerstr.	4	4	1	1	2	12	
Schillstr.	1	1	1	1	5	10	
Schlesierstr.	2	2	2	2	4	11	
Schloßgartenstr.	3	3	3	3	1	1	
Schloßgrabengasse	3	3	2	2	2	3	
Schloßmühlstr.	4	4	4	4	2	13	
Schloßstr.	3	3	2	2	2	3	
Schmiedegasse	3	3	3	3	1	1	
Schöffenstr.	3	3	2	2	1	15	
Schönbornstr.	3	3	2	2	1	15	
Schöne Aussicht	3	3	5	5	2	3	
Schopenhauerstr.	2	2	2	2	5	16	
Schreberstr.	2	2	2	2	5	10	
Schubertstr. 1–47 / 2–48	1	1	1	1	5	10	
Schubertstr. 49–Ende / 50–Ende	1	1	4	4	4	11	
Schuckertweg	5	5	1	1	1	6	
Schulstr.	3	3	2	2	2	3	
Schumannstr. 1–9 / 2–12	1	1	4	4	5	10	
Schumannstr. 11–Ende / 14–Ende	1	1	4	4	4	7	
Schutzbaumstr.	4	4	1	1	2	12	
Schwarzwaldweg	2	2	2	2	5	11	
Seestr.	3	3	2	2	1	2	
Seligenstädter Str.	4	4	1	1	2	12	
Senefelderstr. 1–63 / 2–70	4	4	2	2	5	10	
Senefelderstr. 65–Ende / 72–Ende	1	1	4	4	5	10	
Sibeliustr.	1	1	4	4	4	11	
Siebeneichen komplett (außer Nr. 405)	4	4	4	4	2	13	
Siebeneichen nur Nr. 405	4	4	4	4	2	13	
Siegfried-Guggenheim-Weg	1	1	4	4	4	11	
Siegmund-Merzbach-Platz	5	5	3	3	1	16	
Siemensstr.	5	5	1	1	1	6	
Sinnweg	2	2	5	5	5	14	
Sonnenpfad	5	5	1	1	3	6	
Spatzennest	3	3	3	3	3	2	
Spessartring	5	5	5	5	5	11	

Straßenverzeichnis Sp – Zw

Straße Straßenabschnitt	Restabfalltonne wöchentlich Tag					
	Restabfalltonne wöchentlich Tag	Restabfalltonne 14-tägig Tag	Biotonne wöchentlich Tag	Biotonne 14-tägig Tag	Papiertonne 14-tägig Tag	Gelbe Tonne / Sack Bezirk
Speyerstr.	3	3	2	2	2	4
Spießstr.	5	5	3	3	1	9
Sprendlinger Landstr.	1	1	4	4	5	7
St.-Gilles-Str.	1	1	1	1	4	7
Stadthof	1	1	2	2	3	3
Starkenburgring	4	4	2	2	5	10
Staudenstr.	3	3	2	2	1	2
Staufenstr.	3	3	2	2	3	2
Stauffenbergstr.	5	5	3	3	1	9
Steingarten	5	5	3	3	1	6
Steinheimer Str.	3	3	2	2	1	15
Steinweg	4	4	1	1	2	12
Steinbrechpfad	5	5	1	1	3	6
Sternstr.	3	3	2	2	1	2
Stiftstr.	3	3			3	2
Stiftstr. 1–43/2–64			2	2		
Stiftstr. 45–Ende/66–Ende			2	2		
Stockholmer Str.	2	2	1	1	3	4
Stoltzestr.	4	4	4	4	2	13
Storchsrain	4	4	1	1	2	12
Strackgasse	3	3	2	2	1	2
Strahlenbergerstr.	2	2	1	1	3	15
Sudetenstr.	2	2	2	2	4	11
Sulzbachweg	5	5	5	5	5	14
Tambourweg	5	5	5	5	1	9
Tauberweg	2	2	5	5	5	14
Taunusring	1	1	4	4	5	7
Taunusstr.	4	4	1	1	3	4
Tempelseestr.	4	4	3	3	5	8
Tennisstr.	1	1	4	4	5	10
Thüringer Str.	3	3	2	2	1	2
Tilsiter Weg	5	5	1	1	1	6
Trappbörnchen	4	4	1	1	2	12
Tulpenhofstr.	1	1	5	5	2	5
Tulpenweg	5	5	1	1	3	6
Uhlandstr.	4	4	4	4	2	13
Ulmenstr.	5	5	1	1	3	6
Untere Grenzstr. 1–Ende/14–Ende	5	5	3	3	1	6
Untere Grenzstr. Nr. 2–12	5	5	1	1	1	6
Untergasse	3	3	3	3	1	1

Straße Straßenabschnitt	Restabfalltonne wöchentlich Tag					
	Restabfalltonne wöchentlich Tag	Restabfalltonne 14-tägig Tag	Biotonne wöchentlich Tag	Biotonne 14-tägig Tag	Papiertonne 14-tägig Tag	Gelbe Tonne / Sack Bezirk
Valentin-Unkelbach-Weg	5	5	3	3	1	16
Veilchenweg	5	5	1	1	3	6
Vilbeler Str.	4	4	1	1	2	12
Vogelsbergweg	2	2	2	2	5	11
Von-Behring-Str.	3	3	2	2	1	15
Von-Brentano-Str.	2	2	4	4	3	14
Von-Gluck-Str.	1	1	4	4	4	11
Vorderwaldweg	2	2	2	2	5	11
Waitzenäckerstr.	3	3	3	3	1	1
Waldemar-Klein-Platz	3	3	1	1	1	6
Waldenburger Weg	2	2	2	2	4	11
Waldhofstr.	4	4	1	1	2	12
Waldstraße 1–43/2–44	1	1				
Waldstraße 45–125/46–126	1	1				
Waldstraße 127–311/128–312	4	4				
Waldstraße 313–Ende/314–Ende	4	4				
Waldstraße 1–57/2–58			2	2		
Waldstraße 59–197/60–196			2	2		
Waldstraße 199–Ende/198–Ende			5	5		
Waldstraße 1–49/2–50					3	
Waldstraße 51–191/52–196					5	
Waldstraße 193–Ende/198–Ende					4	
Waldstraße komplett						11
Walpertswiesenweg	4	4	1	1	2	12
Warschauer Str.	2	2	1	1	3	4
Weidigweg	1	1	4	4	4	11
Weikersblochstr.	1	1	3	3	5	10
Weilburger Weg	3	3	2	2	3	2
Weinbergstr.	4	4	1	1	2	12
Weißdornpfad	5	5	1	1	3	6
Welfenstr.	3	3	2	2	3	2
Wenkenwiesenweg	4	4	1	1	2	12
Werraweg	2	2	5	5	5	14
Weserstr.	2	2	5	5	5	14

Straße Straßenabschnitt	Restabfalltonne wöchentlich Tag					
	Restabfalltonne wöchentlich Tag	Restabfalltonne 14-tägig Tag	Biotonne wöchentlich Tag	Biotonne 14-tägig Tag	Papiertonne 14-tägig Tag	Gelbe Tonne / Sack Bezirk
Westerwaldweg	2	2	2	2	5	11
Wiener Ring	4	4	4	4	2	12
Wiesenstr.	4	4	3	3	5	8
Wikingerstr.	4	4	4	4	2	13
Wilhelm-Busch-Str.	2	2	3	3	1	6
Wilhelm-Knöchel-Weg	3	3	1	1	1	6
Wilhelm-Leuschner-Str.	5	5	3	3	1	9
Wilhelm-Schramm-Str.	2	2	5	5	5	14
Wilhelmsplatz	3	3	2	2	2	3
Wilhelmstr. 1–35/2–32	4	4	5	5	3	3
Wilhelmstr. 41–Ende/34–Ende	4	4	3	3	5	3
Wilhelm-Weber-Weg	1	1	4	4	4	11
Willemerstr.	5	5	2	2	5	5
Wingertstr.	4	4	1	1	2	12
Wintergasse	3	3	2	2	1	15
Wolframstr.	5	5	2	2	5	5
Wolfsheckenweg	4	4	4	4	2	13
Würzburger Str.	4	4	1	1	2	12
Yorckstr.	4	4	1	1	2	12
Ziegelstr.	3	3	2	2	2	3
Zu den Mainwiesen	3	3	3	3	1	1
Zum Mühler	2	2	3	3	1	1
Zwingerweg	2	2	2	2	4	14



AUSGABESTELLEN FÜR GELBE SÄCKE

Bürgerbüro, Herrnstraße 61

Bieber:

Siggis Einkaufsoase, Paul-Löbe-Straße 18

Einkaufslädchen Blank, Langener-Straße 107

Art + Creativ, Aschaffener-Straße 42

Bürgel / Rumpenheim:

Schreibwaren Fischer, Hessenstraße 1

Schreibwaren Hobitz, Langstraße 25

Lotto-Toto Plaum, Dörnigheimer-Straße 5

Lauterborn:

Stadtteilbüro, Richard-Wagner-Str. 95

Mathildenviertel:

Stadtteilbüro, Krafftstraße 29

Nordend:

Stadtteilbüro, Bernardstraße 63

Senefelder-Quartier:

Stadtteilbüro, Hermannstraße 16

AUSGABESTELLEN FÜR RESTABFALLSÄCKE (GEBÜHRENPFLICHTIG)

Bürgerbüro Herrnstraße 61

ESO-Wertstoffhof, Dieselstraße 37

Bürgel / Rumpenheim:

Schreibwaren Fischer, Hessenstraße 1

Lotto-Toto Plaum, Dörnigheimer-Straße 5

Bieber:

Einkaufslädchen Blank, Langener-Straße 107

Art + Creativ, Aschaffener-Straße 42

INFOS ZUM TONNENSERVICE

erhalten Sie unter der Service-Telefonnummer: 840004-545

Bitte beachten Sie: Eine Veränderung von Tonnengröße /-anzahl, Leerungsturnus, Um- bzw. Abmeldung von Tonnen, Tonnenreinigung gegen Extraentgelt etc. kann nur schriftlich mit rechtsverbindlicher Unterschrift des Vermieters / Eigentümers oder dessen beauftragter Person erfolgen.

Die Veränderung muss bis zum **15. eines Monats** beantragt werden, damit diese noch bis zum 01. des Folgemonats berücksichtigt werden kann. Richten Sie bitte Ihren Veränderungswunsch an:

ESO Eigenbetrieb
Stadt Offenbach am Main
Kommunale Dienstleistungen
Daimlerstraße 8
63071 Offenbach am Main

oder per Fax an: 840004-538 oder persönlich am ESO-Schalter im Bürgerbüro, Herrnstraße 61 (ehem. Bernardbau), 63065 Offenbach am Main. Aufträge für Sonderleerungen senden Sie bitte an o.g. Adresse oder per Fax an: 840004-369.

WELCHE TONNENGRÖSSEN STEHEN ZUR VERFÜGUNG ?

Restabfalltonne (gebührenpflichtig)
60 / 80 / 120 / 240 / 770 / 1.100 Liter

Biotonne (gebührenpflichtig)
60 / 80 / 120 / 240 Liter

Gelbe Tonne (gebührenfrei)
240 / 1.100 Liter

Papiertonne (gebührenfrei)
120 / 240 / 1.100 Liter

INFOS ZUM EIGENTÜMER- WECHSEL

Beim Verkauf / Kauf einer Liegenschaft bitten wir um schriftliche Mitteilung der Namen, Anschriften aller neuen Eigentümer sowie des Datums der Eigentumsübergabe. So kann eine korrekte und zeitnahe Umstellung der Gebührenpflicht gewährleistet werden.



**»ALLGEMEINE ERKLÄRUNGEN ZUR
GETRENNTSAMMLUNG« FINDEN
SIE IN WEITEREN SPRACHEN AUF
UNSERER INTERNETSEITE UNTER:
WWW.ESO-STADTSERVICE.DE**



“GENERAL STATEMENT REGARDING SEPARATE COLLECTION”
READ THIS IN MORE LANGUAGES ON OUR WEBSITE:
WWW.ESO-STADTSERVICE.DE



LES «DISPOSITIONS GÉNÉRALES DE COLLECTE SÉPARÉE»
SONT DISPONIBLES EN PLUSIEURS LANGUES SUR LE SITE:
WWW.ESO-STADTSERVICE.DE



»AYRIŞTIRILMIŞ ATIK TOPLAMA HAKKINDA GENEL AÇIKLAM-
ALARI« AŞAĞIDAKİ İNTERNET SAYFAMIZDA DİĞER DİLLERDE
BULABİLİRSİNİZ: WWW.ESO-STADTSERVICE.DE



»DELUCIDAZIONI GENERALI RELATIVE ALLA RACCOLTA
DIFFERENZIATA« SONO DISPONIBILI IN ALTRE LINGUE SUL
NOSTRO SITO WEB: WWW.ESO-STADTSERVICE.DE



ENCONTRARÁ LAS »DECLARACIONES GENERALES DE
RECOGIDA POR SEPARADO« EN OTROS IDIOMAS EN NUESTRA
PÁGINA DE INTERNET: WWW.ESO-STADTSERVICE.DE



»ΓΕΝΙΚΕΣ ΕΠΕΞΗΓΗΣΕΙΣ ΓΙΑ ΤΗΝ ΕΠΙΛΕΚΤΙΚΗ ΣΥΛΛΟΓΗ
ΟΙΚΙΑΚΩΝ ΑΠΟΡΡΙΜΜΑΤΩΝ« ΘΑ ΒΡΕΙΤΕ ΣΕ ΑΛΛΕΣ ΓΛΩΣΣΕΣ
ΣΤΗ ΔΙΕΥΘΥΝΣΗ: WWW.ESO-STADTSERVICE.DE



»EXPLICAÇÕES GERAIS SOBRE A RECOLHA SELETIVA«
PODEM SER ENCONTRADAS EM OUTROS IDIOMAS NO
NOSSO SITE: WWW.ESO-STADTSERVICE.DE



»OPĆE NAPOMENE O ODVAJANJU OTPADA« MOŽETE
PRONAĆI I NA DRUGIM JEZICIMA NA NAŠOJ INTERNETSKOJ
STRANICI: WWW.ESO-STADTSERVICE.DE



»OGÓLNE OBJAŚNIENIA DOTYCZĄCE SEGREGACJI ODPADÓW«
W INNYCH JĘZYKACH ZNAJDUJĄ SIĘ NA NASZEJ STRONIE
INTERNETOWEJ: WWW.ESO-STADTSERVICE.DE



»ОБЩИ ДЕКЛАРАЦИИ ЗА РАЗДЕЛНО СЪБИРАНЕ« ЩЕ
НАМЕРИТЕ НА ДРУГИ ЕЗИЦИ НА НАШАТА ИНТЕРНЕТ
СТРАНИЦА ПОД: WWW.ESO-STADTSERVICE.DE



»EXPLICAȚIILE GENERALE PENTRU SORTAREA GUNOIULUI«
SUNT DISPONIBILE ÎN MAI MULTE LIMBI PE PAGINA DE
INTERNET: WWW.ESO-STADTSERVICE.DE



لصرف نأشب ةمراعلا تانايبلال لوح تامرولعملال نم دي زمزل
ت:نرتنلال ىلع انعقوم ىلع ىرخأ تاغلب اهنودجت فوس تايافنل
WWW.ESO-STADTSERVICE.DE

SCHADSTOFFSAMMLUNG / SCHADSTOFFMOBIL / STATIONÄRE SAMMELSTELLE

HIT-Markt /	11.01.17	10.45 – 14.45 Uhr
--------------------	----------	-------------------

Zufahrt Schumannstraße /	05.04.17	10.45 – 14.45 Uhr
---------------------------------	----------	-------------------

Lauterborn	20.05.17	08.00 – 10.00 Uhr
-------------------	----------	-------------------

	12.07.17	10.45 – 14.45 Uhr
--	----------	-------------------

	11.10.17	10.45 – 14.45 Uhr
--	----------	-------------------

	11.11.17	08.00 – 10.00 Uhr
--	----------	-------------------

Sportzentrum Parkplatz	11.01.17	15.30 – 18.00 Uhr
-------------------------------	----------	-------------------

Lauterbornweg / Rosenhöhe	05.04.17	15.30 – 18.00 Uhr
----------------------------------	----------	-------------------

	12.07.17	15.30 – 18.00 Uhr
--	----------	-------------------

	11.10.17	15.30 – 18.00 Uhr
--	----------	-------------------

Markwaldstraße /	25.01.17	11.45 – 14.15 Uhr
-------------------------	----------	-------------------

Ottersfuhrstraße /	24.04.17	11.45 – 14.15 Uhr
---------------------------	----------	-------------------

Waldhof	26.07.17	11.45 – 14.15 Uhr
----------------	----------	-------------------

	25.10.17	11.45 – 14.15 Uhr
--	----------	-------------------

Mühlheimer Straße /	31.01.17	15.00 – 17.00 Uhr
----------------------------	----------	-------------------

Parkplatz Neuer Friedhof /	01.08.17	15.00 – 17.00 Uhr
-----------------------------------	----------	-------------------

An den Eichen	06.12.17	11.00 – 15.00 Uhr
----------------------	----------	-------------------

Elisabethenstraße /	08.03.17	12.00 – 16.00 Uhr
----------------------------	----------	-------------------

Ecke Goerdelerstraße /	11.05.17	10.45 – 13.45 Uhr
-------------------------------	----------	-------------------

Offenbach	07.06.15	11.00 – 15.00 Uhr
------------------	----------	-------------------

	06.09.17	12.00 – 16.00 Uhr
--	----------	-------------------

	09.11.17	10.45 – 13.45 Uhr
--	----------	-------------------

Parkplatz Nasses Dreieck /	09.02.17	14.15 – 17.15 Uhr
-----------------------------------	----------	-------------------

Waldstraße / Tempelsee	11.05.17	14.30 – 17.30 Uhr
-------------------------------	----------	-------------------

	10.08.17	14.15 – 17.15 Uhr
--	----------	-------------------

	09.11.17	14.30 – 17.30 Uhr
--	----------	-------------------

Buswendeschleife /	25.02.17	10.30 – 12.30 Uhr
---------------------------	----------	-------------------

Schloßpark / Rumpenheim	07.06.17	15.45 – 17.45 Uhr
--------------------------------	----------	-------------------

	26.08.17	10.30 – 12.30 Uhr
--	----------	-------------------

	06.12.17	15.45 – 17.45 Uhr
--	----------	-------------------

Parkplatz Nordring	09.02.17	11.00 – 13.30 Uhr
---------------------------	----------	-------------------

gegenüber Ruderverein	20.05.17	10.30 – 12.30 Uhr
------------------------------	----------	-------------------

	10.08.17	11.00 – 13.30 Uhr
--	----------	-------------------

	11.11.17	10.30 – 12.30 Uhr
--	----------	-------------------

Frankenstraße	25.02.17	08.00 – 10.00 Uhr
----------------------	----------	-------------------

gegenüber Haus Nr. 45 / Bürgel	02.05.17	15.15 – 17.45 Uhr
---------------------------------------	----------	-------------------

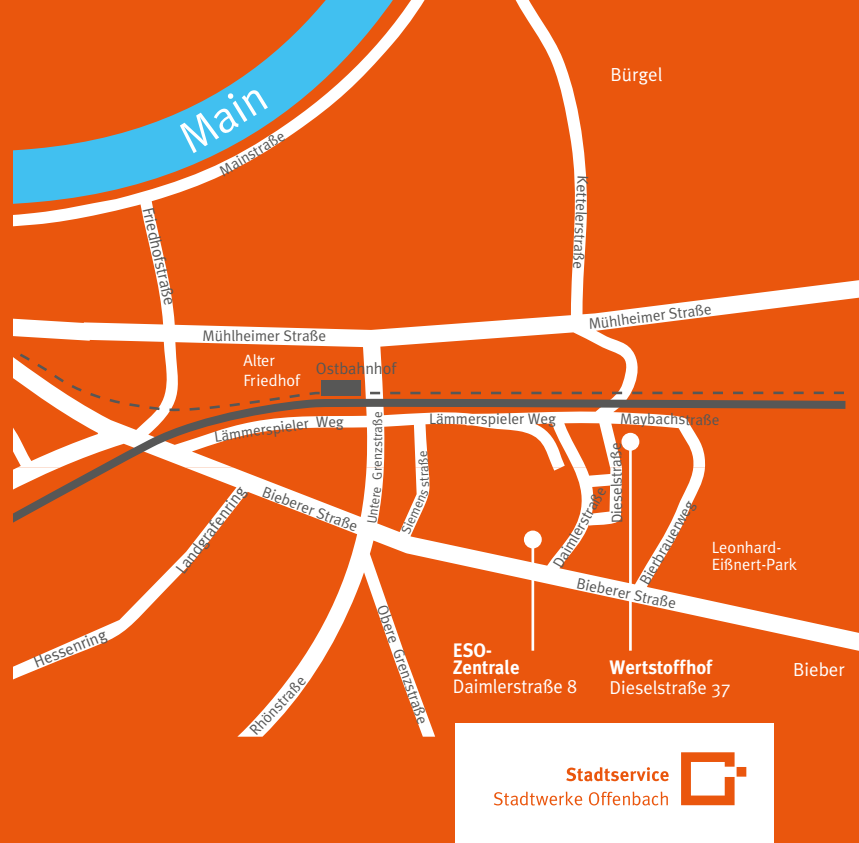
	26.08.17	08.00 – 10.00 Uhr
--	----------	-------------------

	02.11.17	15.15 – 17.45 Uhr
--	----------	-------------------

STATIONÄRE SCHADSTOFF-
SAMMLUNG AUF DEM
ESO-WERTSTOFFHOF,
DIESELSTRASSE 37, JEDEN
SAMSTAG 08.30 – 14.00 UHR



Zertifiziert nach
DIN EN ISO 9001:2008



Alles online: Leerungsdaten und Hinweise zur Getrenntsammlung auf www.eso-stadtservice.de in verschiedenen Sprachen.



KONTAKT

Für ein sauberes Offenbach
ESO Stadtservice GmbH
Daimlerstraße 8
63071 Offenbach

Kundenservice:
Telefon 069 840004 - 545
Fax: 069 840004 - 574
E-Mail: info@eso-of.de

BÜRGERBÜRO

Herrnstraße 61
(ehem. Bernardbau)
63065 Offenbach am Main

Öffnungszeiten:
Mo., Di., Mi. und Fr.
08.00 – 13.00 Uhr
Do. 15.00 – 20.00 Uhr

Im Bürgerbüro erhalten Sie Auskunft rund um die Dienstleistungspalette der ESO Stadtservice GmbH, können einen Sperrmülltermin anmelden, Ihren Tonnen-service ändern, illegale Ablagerungen melden, erfahren, wann Ihre Straße gereinigt wird, wo sich der nächste Glascontainer befindet und Vieles mehr.

WERTSTOFFHOF

Telefon Kundenservice:
069 840004 - 545
Dieselstraße 37
63071 Offenbach am Main

offen: Mo. – Fr. 8.30 – 17.00 Uhr
Sa. 8.30 – 14.00 Uhr

Anlieferung von Abfällen zur
Verwertung

MÜLLHEIZKRAFTWERK

Telefon: 0 180 - 100 39 15

Dietzenbacher Straße 189
63069 Offenbach am Main

offen: Sa. 8.00 – 12.00 Uhr
Kostenpflichtige Anlieferung von
Abfällen zur Beseitigung.

IMPRESSUM

Herausgeber:
ESO Stadtservice GmbH

Gedruckt auf 100% Recycling-
papier

Layout / Satz: U9 visuelle Allianz,
u9.net

Fotos: Bernd Georg

Druck: Sauerland GmbH