

Stadtservice  
Stadtwerke Offenbach



# OFFENBACHER ABFALLKALENDER 2021



Das komplette Malbuch  
und das Hörbuch gibt es unter  
[www.offenbach.de/malbuch-stadtservice](http://www.offenbach.de/malbuch-stadtservice)

# ERKLÄRUNGEN STRASSENVERZEICHNIS

**Wichtig:**

Leerungen in ungeraden Kalenderwochen = **Rot**  
 Leerungen in geraden Kalenderwochen = **Schwarz**

**BEISPIEL:**

Die im Straßenverzeichnis genannten Zahlen stehen für den jeweiligen Wochentag der Restabfall-, Bio- bzw. Papiertonnen-Leerung d.h.:  
**Montag = 1, Dienstag = 2, Mittwoch = 3, Donnerstag = 4, Freitag = 5**

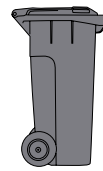
Straße	Restabfalltonne   wöchentlich   Tag	Restabfalltonne   14-tägig   Tag	Biotonne   wöchentlich   Tag	Biotonne   14-tägig   Tag	Papiertonne   14-tägig   Tag	Gelbe Tonne / Sack   Bezirk
Straßenabschnitt						
Aliceplatz	3	3	4	4	3	3

Bei Unklarheiten zu den Abholterminen können Sie gerne unseren Kundenservice unter der Telefonnummer 069 840004 - 545 anrufen, uns eine E-Mail senden (info@eso-of.de) oder Sie nutzen den elektronischen Abfallkalender unter:  
[www.offenbach.de/abfallkalender](http://www.offenbach.de/abfallkalender)  
 oder mit dem Handy die kostenlose ESO-APP im APP-Store.



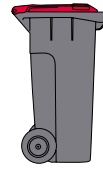
Bitte achten Sie darauf: Die Restabfall- und Biotonnen im Teilservice, die Papiertonnen sowie die Gelben Tonnen und die Gelben Säcke sind am Abfuhrtag bis 6.00 Uhr an den Straßenrand zu stellen, damit eine ordnungsgemäße Leerung / Abholung erfolgen kann. Ein Herausholen aus Müllboxen, Toreinfahrten o.ä. erfolgt nicht.

**Achtung:** Bei Feiertagen können sich die Abfuhrtermine für die Restabfalltonne, die Bio- und Papiertonnen sowie die der Gelben Tonnen/Sack verschieben. Es wird dann beispielsweise auch an Samstagen geleert. Bitte hierzu den Kalender beachten!



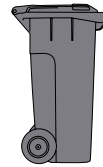
## RESTABFALLTonne / WÖCHENTLICH

**Beispiel:** Aliceplatz = 3, **Schwarz** d.h., die Restabfalltonne wird jeden Mittwoch geleert.



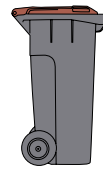
## RESTABFALLTonne / 14-TÄGLICH

**Beispiel:** Aliceplatz = 3, **Rot** d.h., die Restabfalltonne wird alle 2 Wochen in den ungeraden Kalenderwochen an einem Mittwoch geleert.




## BIOTonne / WÖCHENTLICH

**Beispiel:** Aliceplatz = 4, **Schwarz** d.h., die Biotonne wird jeden Donnerstag geleert.




## BIOTonne / 14-TÄGLICH

**Beispiel:** Aliceplatz = 4, **Schwarz** d.h., die Biotonne wird alle 2 Wochen in den geraden Kalenderwochen an einem Donnerstag geleert.



## PAPIERTonne / GENERELL 14-TÄGLICH

**Beispiel:** Aliceplatz = 3, **Schwarz**; d.h., die Papiertonne wird alle 2 Wochen in den geraden Kalenderwochen an einem Mittwoch geleert.



## FÜR DIE LEERUNGSTERMINE DER GELBEN Tonne / DES GELBEN SACKES / CA. 4-WÖCHENTLICH

entnehmen Sie bitte dem Straßenverzeichnis die Nummer Ihres Bezirkes. Diese Nummer finden Sie im Jahreskalender wieder.

**Beispiel:** Aliceplatz = Bezirk 3: 08.01.2021; 05.02.2021 und so weiter...



## ABHOLUNG WEIHNACHTSBÄUME VOM 11.01.–15.01.2021

Den genauen Abholtermin für Ihre Straße siehe unten!

- Mo.** = Abfuhr im Postleitzahlbezirk **63075**
- Di.** = Abfuhr im Postleitzahlbezirk **63071**
- Mi.** = Abfuhr im Postleitzahlbezirk **63069**
- Do.** = Abfuhr im Postleitzahlbezirk **63065** und **63067**

**Fr.** = Abfuhr im Postleitzahlbezirk **63073**  
 Fragen zum Abholtag für Ihre Straße beantwortet der Kundenservice unter Tel. 069. 840004-545 von Mo.–Fr. von 07.00–17.00 Uhr

# Straßenverzeichnis Ad – Ca

Leerungen in **ungeraden**  
Kalenderwochen  
= **Rot**  
Leerungen in **geraden**  
Kalenderwochen  
= **Schwarz**

Straße Straßenabschnitt	Restabfalltonne   wöchentlich   Tag		Biotonne   wöchentlich   Tag		Papiertonne   14-tägig   Tag		Gelbe Tonne / Sack   Bezirk
	Restabfalltonne	14-tägig	Biotonne	14-tägig	Papiertonne	14-tägig	
Adam-Marsch-Str.	4	4	1	1	5	12	
Adolf-Kolping-Platz	3	3	2	2	1	2	
Änne-Salzmann-Platz	5	5	3	3	5	6	
Ahornstr.	5	5	5	5	4	9	
Alfred-Delp-Str.	2	2	2	2	4	2	
Aliceplatz	3	3	4	4	3	3	
Alicestr. 1–49 / 2–52	2	2	2	2	1	15	
Alicestr. 51–Ende / 54–Ende	3	3	2	2	4	6	
Almeiweg/Campingplatz	3	3	3	3	4	1	
Alt-Bieber	4	4	1	1	4	13	
Altkönigstr.	2	2	2	2	1	15	
Am Anger	5	5	3	3	5	6	
Am Aussichtsturm	4	4	1	1	4	12	
Am Entensee	3	3	2	2	1	2	
Am Grenzgraben	1	1	2	2	5	5	
Am Hafendeck	2	2	2	2	3	15	
Am Heiligenstock	4	4	1	1	5	13	
Am Hinterberg	4	4	5	5	4	13	
Am Hirtenschild	4	4	5	5	4	13	
Am Kandel	4	4	1	1	5	12	
Am Klingrain	3	3	3	3	1	6	
Am Maingarten	3	3	2	2	1	2	
Am Michelsee	4	4	1	1	5	12	
Am Mühlwehr	4	4	1	1	4	13	
Am Park	5	5	3	3	5	6	
Am Pfortengraben	3	3	3	3	4	1	
Am Rebstock	4	4	1	1	4	13	
Am Rosenbusch	5	5	3	3	5	6	
Am Schießberg	4	4	1	1	5	12	
Am Schneckenberg	5	5	1	1	5	6	
Am Stützel	4	4	1	1	5	12	
Amsterdamer Str.	1	1	1	1	5	4	
Am Waldeck	4	4	5	5	4	14	
Am Waldpark	5	5	5	5	4	9	
Am Waldrand	5	5	3	3	5	6	
Am Waldschwimmbad	1	1	4	4	2	11	
Am Wetterpark	5	5	5	5	5	14	
Am Wiesengrund	3	3	3	3	1	6	
An den Linden	5	5	3	3	5	6	
An der Hafenmeisterei	2	2	2	2	3	15	

Straße Straßenabschnitt	Restabfalltonne   wöchentlich   Tag		Biotonne   wöchentlich   Tag		Papiertonne   14-tägig   Tag		Gelbe Tonne / Sack   Bezirk
	Restabfalltonne	14-tägig	Biotonne	14-tägig	Papiertonne	14-tägig	
An der Roten Warte	3	3	3	3	1	6	
Andréstr.	2	2	1	1	1	4	
Anhalter Str.	3	3	2	2	1	2	
Annastr.	4	4	5	5	5	6	
Anneliese-Heikaus-Str.	2	2	2	2	4	2	
Anton-Bruckner-Str.	1	1	4	4	4	7	
Anzengruberstr.	4	4	1	1	5	13	
Arendsstr.	3	3	2	2	1	2	
Arndtstr.	1	1	3	3	3	8	
Arnoldstr.	3	3	2	2	1	2	
Arthur-Zitscher-Str.	2	2	1	1	2	15	
Aschaffenburg Str.	4	4	1	1	4	12	
Aschaffweg	5	5	5	5	5	14	
Auf der Reiswiese	1	1	2	2	5	5	
Auf der Rosenhöhe	1	1	4	4	2	11	
August-Bebel-Ring	1	1	2	2	5	5	
August-Birlenbach-Str.	4	4	1	1	5	6	
August-Hecht-Str.	2	2	2	2	5	5	
Auheimer Str.	4	4	1	1	5	12	
Aulmannstr.	1	1	4	4	4	7	
Austr.	3	3	1	1	2	15	
Bachstr.	1	1	3	3	5	8	
Backstr.	1	1	4	4	5	7	
Bahnhofstr.	5	5	2	2	1	5	
Beethovenstr.	5	5	3	3	3	10	
Benzstr.	5	5	3	3	4	9	
Bergstr.	4	4	1	1	4	12	
Berliner Str. 1–Ende / 2–Ende	3	3	2	2	1		
Berliner Str. 1–111, 2–124						3	
Berliner Str. 113–Ende / 126–Ende						5	
Bernardstr.	2	2	1	1	1	4	
Bertha-von-Suttner-Str.	4	4	1	1	5	12	
Bert-Brecht-Str.	1	1	4	4	2	7	
Bethnal-Green-Str.	1	1	4	4	4	7	
Bettinastr.	2	2	1	1	1	4	
Bieberer Str. 1–39 / 2–42	1	1	4	4	2	3	
Bieberer Str. 41–Ende / 44–Ende	2	2	3	3	4	6	
Biebernseeweg	3	3	3	3	1	1	
Bierbrauerweg	5	5	1	1	4	9	

Straße Straßenabschnitt	Restabfalltonne   wöchentlich   Tag		Biotonne   wöchentlich   Tag		Papiertonne   14-tägig   Tag		Gelbe Tonne / Sack   Bezirk
	Restabfalltonne	14-tägig	Biotonne	14-tägig	Papiertonne	14-tägig	
Bildstockstr.	2	2	2	2	1	15	
Birkenlohrstr. 1–63 / 2–20	5	5	5	5	5	16	
Birkenlohrstr. 65–Ende / 22–Ende	5	5	3	3	3	16	
Birnenweg	3	3	3	3	4	1	
Bischofsheimer Weg	3	3	3	3	1	1	
Bismarckstr. 1–79 / 2–100	4	4	4	4	2	16	
Bismarckstr. 81–Ende / 102–Ende	4	4	2	2	1	16	
Bleichstr. 1–27 / 2–22	4	4	4	4	1	3	
Bleichstr. 29–Ende / 24–Ende	4	4	4	4	2	3	
Blücherstr.	1	1	3	3	5	8	
Blumenstr. 1–Ende / 2–Ende (außer Nr. 150, 200)	1	1	4	4	5	7	
Blumenstr. nur Nr. 150 und 200	1	1	4	4	4	7	
Böhmerwaldweg	1	1	4	4	2	11	
Bootspromenade	3	3	2	2	3	15	
Boschweg	5	5	3	3	4	9	
Brahmsstr.	5	5	3	3	4	10	
Brandenburger Str.	3	3	2	2	1	2	
Brandsbornstr.	1	1	4	4	5	10	
Bregenzer Str.	4	4	1	1	4	12	
Breite Str.	3	3	3	3	4	1	
Bremer Str.	4	4	1	1	4	13	
Brielsweg	3	3	2	2	1	6	
Brinkstr.	1	1	3	3	3	10	
Brockmannstr.	5	5	2	2	1	6	
Brückenstr.	4	4	1	1	4	13	
Brüder-Grimm-Str.	5	5	3	3	3	16	
Brüsseler Platz	1	1	1	1	5	4	
Brunnenweg	5	5	5	5	5	14	
Buchenweg	4	4	1	1	5	12	
Buchhügelallee	5	5	5	5	5	16	
Buchrainweg	1	1	4	4	4	7	
Budapester Str.	1	1	1	1	5	4	
Buddenstr.	1	1	3	3	3	10	
Bürgeler Str.	3	3	3	3	4	1	
Bürgerplatz	2	2	2	2	1	15	
Bürgerstr.	3	3	2	2	1	2	
Carl-Legien-Str.	4	4	1	1	5	12	
Carl-Maria-von-Weber-Str.	1	1	3	3	3	10	

# Straßenverzeichnis Ca – Ki

Leerungen in ungeraden  
Kalenderwochen  
= Rot  
Leerungen in geraden  
Kalenderwochen  
= Schwarz

Straße Straßenabschnitt	Restabfalltonne   wöchentlich   Tag		Biotonne   wöchentlich   Tag		Papiertonne   14-tägig   Tag		Gelbe Tonne / Sack / Bezirk
	Restabfalltonne	14-tägig	Biotonne	14-tägig	Papiertonne	14-tägig	
Carl-von-Ossietzky-Weg	1	1	4	4	4	7	
Christian-Pleß-Str.	1	1	3	3	1	8	
Clara-Grein-Str.	3	3	3	3	1	1	
Cronbergerstr.	3	3	2	2	4	6	
Dag-Hammarskjöld-Platz	5	5	5	5	5	14	
Dahlienweg	5	5	3	3	5	6	
Daimlerstr.	5	5	1	1	4	9	
Danziger Str.	3	3	2	2	1	6	
Darmstädter Str.	1	1	3	3	3	8	
Dickstr.	1	1	4	4	5	10	
Dielmannstr.	1	1	4	4	4	7	
Dieselstr.	5	5	1	1	4	9	
Dietesheimer Str.	4	4	1	1	5	12	
Dietrich-Bonhoeffer-Str.	3	3	2	2	4	2	
Dietzenbacher Str.	2	2	4	4	2	11	
Domstr.	5	5	1	1	1	4	
Donauweg	5	5	5	5	5	14	
Dornbergerstr.	3	3	3	3	4	1	
Dornbuschstr.	5	5	5	5	5	16	
Dörnigheimer Str.	3	3	3	3	4	1	
Dr.-Karl-Reiß-Weg	5	5	3	3	5	6	
Dr.-Köhler-Str.	1	1	4	4	5	10	
Dr.-Georg-Volk-Weg	5	5	3	3	5	6	
Dr.-Rebentisch-Str.	1	1	4	4	5	10	
Dr.-Rosa-Goldschmidt-Str.	5	5	3	3	5	6	
Dreieichring	1	1	2	2	5	10	
Dreiherrnsteinweg	2	2	5	5	2	14	
Eberhard-von-Rochow-Str.	2	2	5	5	2	11	
Ebsenweg	1	1	4	4	2	11	
Edel-Gasch-Str.	3	3	2	2	4	2	
Edelsheimerstr.	3	3	3	3	4	1	
Edith-Stein-Str.	3	3	3	3	4	1	
Eduard-Oehler-Str.	3	3	2	2	1	6	
Efeuweg	5	5	3	3	5	6	
Egerländer Str.	2	2	4	4	4	11	
Eginhardstr.	2	2	1	1	4	6	
Eibenweg	5	5	3	3	5	6	
Eichenallee	5	5	3	3	5	6	
Eichwaldweg	1	1	4	4	2	11	
Eifelweg	1	1	4	4	2	11	
Eigenheimstr.	5	5	5	5	4	9	

Straße Straßenabschnitt	Restabfalltonne   wöchentlich   Tag		Biotonne   wöchentlich   Tag		Papiertonne   14-tägig   Tag		Gelbe Tonne / Sack / Bezirk
	Restabfalltonne	14-tägig	Biotonne	14-tägig	Papiertonne	14-tägig	
Elbestr.	5	5	5	5	5	14	
Elisabethenstr.	5	5	5	5	5	9	
Ellenbogengasse	5	5	2	2	1	5	
Elsa-Brändström-Str.	3	3	3	3	4	1	
Elsawaweg	5	5	5	5	5	14	
Else-Sterne-Roth-Str.	3	3	3	3	4	1	
Emdener Str.	4	4	1	1	4	13	
Emmastr.	4	4	5	5	5	6	
Engelsgäßchen	3	3	2	2	1	2	
Enkheimer Str.	3	3	3	3	4	1	
Eppsteiner Str.	3	3	2	2	4	6	
Erfaweg	5	5	5	5	5	14	
Erich-Ollenhauer-Str.	2	2	5	5	5	14	
Erlenbruchstr.	5	5	5	5	5	16	
Ermlandweg	2	2	5	5	2	11	
Ernst-Griesheimer-Platz	5	5	5	5	5	16	
Eschstr.	1	1	4	4	4	7	
Eupener Str.	1	1	3	3	3	10	
Europaplatz	1	1	4	4	4	7	
Fachackerweg	1	1	1	1	5	15	
Falltorstr.	2	2	2	2	1	2	
Fechenheimer Str.	3	3	3	3	4	1	
Feldbergweg	1	1	4	4	2	11	
Feldstr.	4	4	3	3	5	16	
Felix-Mendelssohn-Str.	2	2	4	4	4	7	
Ferdinand-Porsche-Str.	4	4	1	1	5	12	
Feuerwehrplatz	4	4	1	1	5	12	
Fichtestr.	5	5	5	5	4	9	
Finkenstr.	1	1	4	4	5	10	
Fischergasse	3	3	3	3	4	1	
Flurstr. 1–47 / 2–60	4	4	1	1	5	13	
Flurstr. 49–Ende / 62–Ende	4	4	5	5	5	13	
Flutstr.	1	1	3	3	4	16	
Frankenstr.	2	2	2	2	1	2	
Frankfurter Str. 1–49 / 4–50	3	3	4	4	3	3	
Frankfurter Str. 51–Ende / 52–Ende	3	3	2	2	3	5	
Franz-Liszt-Str.	5	5	3	3	4	10	
Französisches Gäßchen	3	3	1	1	2	3	
Frauhohlwiesenweg	3	3	2	2	1	6	

Straße Straßenabschnitt	Restabfalltonne   wöchentlich   Tag		Biotonne   wöchentlich   Tag		Papiertonne   14-tägig   Tag		Gelbe Tonne / Sack / Bezirk
	Restabfalltonne	14-tägig	Biotonne	14-tägig	Papiertonne	14-tägig	
Freiherr-vom-Stein-Str.	1	1	3	3	5	8	
Freiligrathstr.	5	5	5	5	5	14	
Friedensstr.	1	1	3	3	5	8	
Friedhofstr. 1–21 / 2–42	2	2	4	4	2		
Friedhofstr. 23–Ende / 44–Ende	2	2	1	1	2		
Friedhofstr. 1–21 / 2–60						8	
Friedhofstr. 23–Ende / 62–Ende						15	
Friedrichsring	4	4	3	3	3	10	
Friedrichstr.	4	4	4	4	2	3	
Friesenstr.	2	2	2	2	1	2	
Fritz-Erler-Str.	4	4	5	5	4	13	
Fritz-Remy-Str.	2	2	4	4	5	11	
Frühlingsaustr.	1	1	3	3	4	10	
Fuchsbau	3	3	3	3	4	1	
Fuldaweg	5	5	5	5	5	14	
Fünfhäusergasse	1	1	1	1	2	6	
Gabelsbergerstr.	1	1	3	3	3	10	
Gartenfeldstr.	4	4	3	3	5	8	
Gartenstr.	2	2	1	1	4	6	
Gaußstr.	5	5	5	5	4	9	
Geishornstr.	1	1	4	4	4	7	
Geleitsstr. 1–49 / 2–48	3	3	4	4	1	3	
Geleitsstr. 51–Ende / 50–Ende	5	5	2	2	5	5	
Georg-Büchner-Weg	1	1	4	4	4	7	
Georg-Oswald-May-Weg	1	1	4	4	4	7	
Gerberstr.	2	2	4	4	2	8	
Gerhard-Becker-Str.	3	3	2	2	1	2	
Gerhart-Hauptmann-Str.	5	5	5	5	5	14	
Germaniastr.	4	4	1	1	5	12	
Gersprenzweg	5	5	5	5	5	14	
Geschwister-Scholl-Str.	5	5	5	5	5	9	
Gießener Weg	2	2	2	2	1	2	
Ginsterweg	5	5	3	3	5	6	
Glockengasse	3	3	1	1	2	3	
Goerdelerstr.	5	5	5	5	4	9	
Goetheplatz	2	2	1	1	1	4	
Goethering 1–43 / 2–16	2	2	1	1	1	4	
Goethering 45–Ende / 18–Ende	1	1	1	1	5	4	

Leerungen in ungeraden  
Kalenderwochen  
= Rot  
Leerungen in geraden  
Kalenderwochen  
= Schwarz

Straße Straßenabschnitt	Restabfalltonne   wöchentlich   Tag		Biotonne   wöchentlich   Tag		Papiertonne   14-tägig   Tag		Gelbe Tonne / Sack   Bezirk
	Restabfalltonne	14-tägig   Tag	Biotonne	14-tägig   Tag	Papiertonne	14-tägig   Tag	
Goethestr.	2	2	1	1	1	4	
Goldbergstr.	4	4	1	1	5	12	
Gottfried-Schaidt-Str.	3	3	2	2	1	2	
Grabenstr.	1	1	3	3	4	16	
Gravenbruchweg	1	1	4	4	2	11	
Grazer Str.	4	4	1	1	4	12	
Gretel-Maraldo-Str.	3	3	2	2	4	2	
Große Marktstr.	3	3	4	4	3	3	
Großer Biergrund 1–13 / 2–22	3	3	4	4	2	3	
Großer Biergrund 15–Ende / 24–Ende	3	3	1	1	2	3	
Groß-Hasenbach-Str.	4	4	4	4	1	3	
Gustav-Adolf-Str.	1	1	3	3	3	10	
Gustav-Stresemann-Str.	4	4	5	5	5	14	
Gutenbergstr.	1	1	3	3	3	10	
Gutsche-Park	2	2	2	2	3	15	
Habichtswaldweg	2	2	5	5	2	14	
Hafen	2	2	2	2	3	15	
Hafentreppe	2	2	3	3	3	15	
Hafenallee	2	2	1	1	3	15	
Hafensinsel	2	2	2	2	3	15	
Hafenplatz	2	2	2	2	3	15	
Hainbachweg	5	5	5	5	5	14	
Hainerweg	5	5	5	5	5	16	
Hainstädter Str.	4	4	1	1	5	12	
Hamburger Str.	4	4	1	1	5	13	
Hanauer Str.	3	3	2	2	4	6	
Händelplatz	1	1	4	4	4	7	
Harrasweg	4	4	5	5	4	13	
Hartmannstr.	2	2	4	4	2	11	
Hauffstr.	5	5	3	3	3	16	
Haydnstr.	1	1	3	3	3	10	
Hebestr.	2	2	4	4	1	8	
Heckenpfad	5	5	3	3	5	6	
Heinrich-Heine-Str.	5	5	5	5	5	9	
Heinrich-Krumm-Str.	4	4	1	1	5	12	
Helene-Mayer-Str.	1	1	2	2	5	10	
Herderstr.	4	4	1	1	4	13	
Hergenröderstr.	1	1	4	4	4	7	
Hergenröderweg	1	1	4	4	4	7	

Straße Straßenabschnitt	Restabfalltonne   wöchentlich   Tag		Biotonne   wöchentlich   Tag		Papiertonne   14-tägig   Tag		Gelbe Tonne / Sack   Bezirk
	Restabfalltonne	14-tägig   Tag	Biotonne	14-tägig   Tag	Papiertonne	14-tägig   Tag	
Hermann-Löns-Str.	5	5	3	3	3	16	
Hermann-Steinhäuser-Str.	3	3	1	1	2	15	
Hermannstr.	1	1	3	3	1	8	
Herrnrainweg	1	1	1	1	5	4	
Herrnstr. 1–37 / 2–44	3	3	4	4	3	3	
Herrnstr. 39–Ende / 46–Ende	3	3	1	1	3	3	
Hertzweg	5	5	3	3	4	9	
Herzogstr.	1	1	3	3	5	8	
Hesselbuschstr.	2	2	2	2	1	15	
Hessenring	4	4	5	5	2	16	
Hessenstr.	2	2	2	2	1	2	
Heusenstammer Weg	5	5	5	5	4	9	
Hintergasse	3	3	4	4	1	3	
Hinterwaldweg	1	1	4	4	2	11	
Hochstädter Str.	3	3	3	3	4	1	
Hochstr.	4	4	1	1	5	13	
Hofstr.	3	3	3	3	4	1	
Hohe Str.	1	1	3	3	1	8	
Hölderlinstr.	5	5	5	5	4	9	
Holzriesenweg	4	4	1	1	5	12	
Hospitalstr.	3	3	4	4	1	3	
Hugenottenplatz	5	5	2	2	3	5	
Hugo-Eberhardt-Weg	2	2	4	4	4	11	
Hugo-Wolf-Str.	1	1	4	4	4	7	
Humboldtstr. 1–13 / 2–18	5	5	5	5	5	16	
Humboldtstr. 15–Ende / 20–Ende	5	5	3	3	3	16	
Humperdinckstr.	2	2	4	4	4	11	
Hunsrückweg	1	1	4	4	2	11	
Im Birkengrund	4	4	5	5	4	13	
Im Eschig	3	3	2	2	1	6	
Im Flieder	5	5	3	3	5	6	
Im Frankfurter Grund	4	4	1	1	5	13	
Im Gartenfeld	3	3	3	3	1	6	
Im Gartenrain	3	3	3	3	1	1	
Im Großen Ahl	3	3	2	2	1	6	
Im Grünen Grund	5	5	3	3	5	6	
Im Hain	3	3	3	3	4	1	
Im Mittelfeld	3	3	3	3	4	1	
In den Bruchgärten	4	4	1	1	5	12	

Straße Straßenabschnitt	Restabfalltonne   wöchentlich   Tag		Biotonne   wöchentlich   Tag		Papiertonne   14-tägig   Tag		Gelbe Tonne / Sack   Bezirk
	Restabfalltonne	14-tägig   Tag	Biotonne	14-tägig   Tag	Papiertonne	14-tägig   Tag	
In den Dünen	3	3	2	2	3	15	
In den Lindengärten	4	4	1	1	5	12	
In den Obstgärten	3	3	3	3	4	1	
In den Rosengärten	3	3	3	3	4	1	
In den Tannen	3	3	3	3	1	1	
In den Weingärten	3	3	3	3	4	1	
In der Kalkwiese	5	5	2	2	1	6	
In der Tränk	3	3	3	3	4	1	
Innsbrucker Str.	4	4	1	1	4	12	
Isenburgring	1	1	2	2	5	10	
J.-F.-Kennedy-Promenade	2	2	4	4	4	7	
Jacob-Mönch-Str.	4	4	1	1	5	12	
Jacques-Offenbach-Str.	2	2	4	4	4	11	
Jahnstr. 1–63 / 2–48	2	2	2	2	1	2	
Jahnstr. 400–403	3	3	2	2	4	2	
Jean-Weipert-Str.	2	2	2	2	3	15	
Johannes-Morhart-Str.	2	2	1	1	1	4	
Johann-Strauß-Weg	2	2	4	4	4	7	
Jossaweg	5	5	5	5	5	14	
Julie-Heraeus-Str.	4	4	1	1	5	12	
Julius-Leber-Str.	5	5	5	5	4	9	
Kahlweg	5	5	5	5	5	14	
Kaiserleipromenade	1	1	1	1	5	4	
Kaiserleistr.	1	1	1	1	5	15	
Kaiserstr. 1–Ende / 2–110	3	3	2	2	3	4	
Kaiserstr. 112–Ende	3	3	1	1	3	4	
Kantstr.	5	5	2	2	5	5	
Karl-Ferdinand-Becker-Weg	2	2	4	4	4	11	
Karl-Herd-Weg	3	3	2	2	4	6	
Karl-Nahrgang-Weg	3	3	3	3	4	1	
Karlstr. 1–45 / 2–46	2	2	4	4	2	8	
Karlstr. 47–Ende / 48–Ende	3	3	1	1	2	8	
Karolingerstr.	2	2	2	2	1	2	
Kasernenstr.	2	2	4	4	2	16	
Kastanienstr. 3	5	5	3	3	5	6	
Kastanienstr. 22–Ende	5	5	3	3	5	6	
Kaufungerwaldweg	2	2	5	5	2	11	
Kékuléstr.	3	3	2	2	1	6	
Kettelerstr.	2	2	2	2	1	15	
Kinzigweg	5	5	5	5	5	14	

# Straßenverzeichnis Ki – Si

Leerungen in ungeraden  
Kalenderwochen  
= Rot  
Leerungen in geraden  
Kalenderwochen  
= Schwarz

Straße Straßenabschnitt	Restabfalltonne	wöchentlich	Tag	Restabfalltonne	14-täglich	Tag	Biotonne	wöchentlich	Tag	Biotonne	14-täglich	Tag	Papiertonne	14-täglich	Tag	Gelbe Tonne / Sack	Bezirk
Kirchgasse	3	3	1	1	2	3											
Kleewasem	4	4	1	1	5	12											
Kleine Bleiche	4	4	4	4	1	3											
Kleine Marktstr.	3	3	4	4	3	3											
Kleiner Biergrund	3	3	4	4	2	3											
Kleines Gäßchen	3	3	3	3	4	1											
Klingsporstr.	5	5	2	2	5	5											
Klopstockstr.	4	4	1	1	5	13											
Konrad-Adenauer-Str.	4	4	5	5	5	14											
Kopernikusstr.	5	5	5	5	4	9											
Körnerstr.	5	5	2	2	5	5											
Kornkammer	3	3	3	3	4	1											
Krafftstr.	2	2	4	4	2	8											
Kranweg	2	2	1	1	3	15											
Kreuzfeldweg	2	2	5	5	2	14											
Kreuzstr.	2	2	2	2	1	2											
Krimmerstr.	2	2	1	1	1	4											
Krokusweg	5	5	3	3	5	6											
Krotzenburger Str.	4	4	1	1	5	12											
Kurfürstenstr.	2	2	2	2	1	15											
Kurhessenplatz	3	3	3	3	4	1											
Kurhessenstr.	3	3	3	3	4	1											
Kurt-Schumacher-Str.	4	4	5	5	4	14											
Kurt-Tucholsky-Str.	1	1	4	4	4	7											
Kurze Str.	4	4	4	4	2	16											
Lachwiesen	3	3	3	3	4	1											
Lahnstr.	4	4	1	1	5	12											
Lämmerspieler Weg 1–47	2	2	1	1	4	6											
Lämmerspieler Weg 81–Ende / 98–Ende	5	5	1	1	5	6											
Lärchenpfad	5	5	3	3	5	6											
Lammertstr.	3	3	2	2	1	2											
Landgrafenring	4	4	5	5	5	9											
Landgrafenstr.	1	1	3	3	4	9											
Landgraf-Friedrich-Str.	3	3	3	3	4	1											
Langener Str. 1–57 / 2–66	4	4	1	1	4	13											
Langener Str. 59–Ende / 68–Ende	4	4	5	5	4	13											
Langstr.	2	2	2	2	1	15											
Larochestr.	2	2	2	2	1	15											
Laskastr.	5	5	2	2	1	6											

Straße Straßenabschnitt	Restabfalltonne	wöchentlich	Tag	Restabfalltonne	14-täglich	Tag	Biotonne	wöchentlich	Tag	Biotonne	14-täglich	Tag	Papiertonne	14-täglich	Tag	Gelbe Tonne / Sack	Bezirk
Lausitzer Str.	3	3	2	2	1	2											
Lauterbornweg	1	1	4	4	2	11											
Lautzenhardtweg	2	2	5	5	2	14											
Lehenstr.	1	1	4	4	5	10											
Lehrstr.	3	3	2	2	1	2											
Leibnizstr.	5	5	5	5	4	9											
Leonhard-Eißnert-Park	5	5	5	5	4	6											
Lena-Heim-Str.	3	3	2	2	4	2											
Leopold-Bode-Str.	1	1	3	3	5	8											
Lessingstr.	4	4	1	1	5	13											
Lichtenplattenweg	5	5	5	5	4	9											
Liebigstr.	1	1	3	3	3	8											
Lilienthalstr.	4	4	1	1	5	13											
Lilistr.	2	2	1	1	1	4											
Limburger Weg	2	2	2	2	1	2											
Lindenstr.	1	1	3	3	5	8											
Linsenbergring	2	2	1	1	3	4											
Linzer Str.	4	4	1	1	4	12											
Lissaboner Str.	1	1	1	1	5	4											
Lohrweg	5	5	5	5	5	14											
Lohweg	3	3	3	3	1	6											
Lortzingstr.	5	5	3	3	3	10											
Löwenstr.	5	5	2	2	5	5											
Ludo-Mayer-Str.	3	3	1	1	2	3											
Ludwigstr. 1–125 / 2–112	5	5	2	2	1												
Ludwigstr. 129–Ende / 118–Ende	2	2	1	1	3												
Ludwigstr. 1–113, 2–106						5											
Ludwigstr. 115–Ende / 108–Ende						4											
Lübecker Str.	4	4	1	1	4	13											
Lütowstr.	1	1	2	2	5	10											
Luisenstr.	5	5	2	2	1	5											
Lupinenweg	5	5	3	3	5	6											
Maingastr.	2	2	2	2	1	2											
Mainkurstr.	3	3	3	3	4	1											
Mainkai	2	2	2	2	3	15											
Mainländerstr.	1	1	4	4	5	10											
Mainstr.	2	2	1	1	2	15											
Mainzer Ring	3	3	2	2	1	6											
Malvenweg	5	5	3	3	5	6											

Straße Straßenabschnitt	Restabfalltonne	wöchentlich	Tag	Restabfalltonne	14-täglich	Tag	Biotonne	wöchentlich	Tag	Biotonne	14-täglich	Tag	Papiertonne	14-täglich	Tag	Gelbe Tonne / Sack	Bezirk
Manchotstr.	1	1	4	4	3	7											
Marburger Weg	2	2	2	2	1	2											
Maria-Kurt-Str.	4	4	1	1	5	12											
Marienstr.	4	4	3	3	1	16											
Marktplatz	3	3	4	4	3	3											
Markusplatz	5	5	5	5	4	9											
Markwaldstr.	4	4	1	1	5	12											
Marstallstr.	3	3	3	3	4	1											
Martin-Luther-Park	4	4	4	4	1	3											
Masurenweg	2	2	5	5	2	11											
Mater-Bonifacia-Weg	2	2	3	3	4	6											
Mathildenplatz	2	2	4	4	4	8											
Mathildenstr. 1–21 / 4–30	2	2	4	4	1												
Mathildenstr. 23–Ende / 32–Ende	2	2	4	4	2												
Mathildenstr. komplett (außer Nr. 2–24)						8											
Mathildenstr. nur Nr. 2–24						3											
Matthias-Erzberger-Str.	4	4	1	1	5	13											
Mauerfeldstr.	4	4	1	1	4	13											
Max-Reger-Str.	2	2	4	4	4	7											
Maybachstr.	5	5	3	3	4	9											
Maximilian-Kolbe-Str.	3	3	2	2	4	2											
Mecklenburger Str.	3	3	2	2	1	2											
Memeler Str.	3	3	2	2	1	6											
Merianstr.	1	1	4	4	4	7											
Merowingerstr. 1–51 / 2–54	2	2	2	2	1	2											
Merowingerstr. 53–Ende / 400–Ende	3	3	2	2	4	2											
Mittelseestr.	3	3	4	4	1	3											
Mödlingstr.	1	1	4	4	4	7											
Mozartweg	2	2	4	4	4	7											
Mühlbachweg	5	5	5	5	5	14											
Mühlheimer Str. 6 und 7	5	5	4	4	1	6											
Mühlheimer Str. 99–Ende / 130–Ende	5	5	2	2	1	6											
Mümlingweg	5	5	5	5	5	14											
Münzenbergerstr.	3	3	2	2	4	6											
Nahestr.	4	4	1	1	5	12											
Nasses Dreieck	2	2	5	5	5	11											
Neckarstr.	5	5	5	5	5	14											

Leerungen in ungeraden  
Kalenderwochen  
= Rot  
Leerungen in geraden  
Kalenderwochen  
= Schwarz

Straße Straßenabschnitt	Restabfalltonne   wöchentlich   Tag		Biotonne   wöchentlich   Tag		Papiertonne   14-tägig   Tag		Gelbe Tonne / Sack / Bezirk
	Restabfalltonne	14-tägig	Biotonne	14-tägig	Papiertonne	14-tägig	
Nelkenweg	5	5	3	3	5	6	
Neue Schneise	5	5	5	5	5	14	
Neugasse	3	3	3	3	4	1	
Neusalzer Str.	2	2	5	5	2	14	
Niddaweg	5	5	5	5	5	14	
Niedergasse	2	2	2	2	1	2	
Nordring	1	1	1	1	3	15	
Oberer Molenpark	2	2	2	2	3	15	
Obere Grenzstr.	1	1	5	5	4	9	
Oberfeldstr.	3	3	2	2	1	2	
Oberhofstr.	4	4	1	1	4	13	
Obermühlstr.	4	4	1	1	4	13	
Odenwaldring	1	1	4	4	3	7	
Offenbacher Str. 1-45 / 2-34	2	2	2	2	1	15	
Offenbacher Str. 47-Ende / 36-Ende	2	2	2	2	1	15	
Oleanderweg	5	5	3	3	5	6	
Oppelner Str.	5	5	5	5	4	9	
Ostendplatz	4	4	1	1	4	13	
Ostpreußenstr.	2	2	5	5	2	14	
Oswald-v.-Nell-Breuning-Str.	1	1	5	5	2	11	
Ottersfuhrstr.	4	4	1	1	5	12	
Otilia-Carolina-Moufang-Str.	5	5	3	3	5	6	
Otto-Scheugenpflug-Str.	4	4	1	1	5	12	
Otto-Steinwachs-Weg	4	4	4	4	1	3	
Parkstr.	1	1	2	2	5	10	
Pater-Förg-Weg	5	5	3	3	5	6	
Paul-Löbe-Str.	4	4	5	5	5	14	
Pfaffenweg	3	3	3	3	4	1	
Pfarrer-Kaspar-Walter-Str.	4	4	1	1	5	12	
Pfarrgasse	4	4	1	1	4	13	
Philipp-Reis-Str.	4	4	1	1	4	12	
Philipp-Ullrich-Str.	4	4	1	1	5	12	
Pirazzistr.	2	2	1	1	1	4	
Platz der Deutschen Einheit	3	3	4	4	3	3	
Platz des 8. Mai 1945	5	5	2	2	3	5	
Pommernstr.	2	2	5	5	2	11	
Poststr.	4	4	1	1	4	12	
Primelweg	5	5	3	3	5	6	
Prinz-Georg-Str.	3	3	3	3	4	1	

Straße Straßenabschnitt	Restabfalltonne   wöchentlich   Tag		Biotonne   wöchentlich   Tag		Papiertonne   14-tägig   Tag		Gelbe Tonne / Sack / Bezirk
	Restabfalltonne	14-tägig	Biotonne	14-tägig	Papiertonne	14-tägig	
Puteauxpromenade	5	5	5	5	5	9	
Querstr.	2	2	4	4	2	8	
Radfeldstr.	5	5	5	5	5	6	
Rathausgasse	4	4	1	1	4	13	
Rathenaustr.	5	5	2	2	1	5	
Reichertweg	2	2	4	4	3	10	
Reinhardswaldweg	2	2	5	5	2	11	
Rheinstr.	5	5	5	5	5	14	
Rhönstr.	1	1	5	5	4	9	
Richard-Wagner-Str.	2	2			4		
Richard-Wagner-Str. 1-35 / 2-26			3	3		10	
Richard-Wagner-Str. 37-Ende / 28-Ende			4	4		7	
Riethgasse	2	2	2	2	1	15	
Robert-Koch-Str.	1	1	2	2	5	10	
Rodaueg	5	5	5	5	5	14	
Rödernstr.	5	5	2	2	1	5	
Rohrmühlstr.	2	2	2	2	1	15	
Rohrstr.	3	3	3	3	4	1	
Rondellweg	5	5	5	5	4	9	
Roseggerstr.	4	4	1	1	5	13	
Rosenaustr.	1	1	3	3	4	10	
Rostocker Str.	4	4	1	1	4	13	
Rotdornweg	5	5	3	3	5	6	
Rowentastr.	2	2	4	4	2	11	
Rubensstr.	4	4	1	1	5	13	
Rügener Str.	3	3	2	2	1	2	
Rumpenheimer Schloßgasse	3	3	3	3	4	1	
Rumpenheimer Str. 1-77 / 2-76	2	2	2	2	1	2	
Rumpenheimer Str. 79-Ende / 78-Ende	2	2	2	2	4	2	
Saaleweg	5	5	5	5	5	14	
Sachsenstr.	3	3	2	2	1	2	
Saligstr.	1	1	3	3	3	10	
Salzburger Str.	4	4	1	1	4	12	
Salzgäßchen	3	3	4	4	2	3	
Samlandweg	2	2	5	5	2	11	
Sandgasse	3	3	1	1	2	3	
Scharfensteinerstr.	3	3	3	3	4	1	
Schäferstr.	1	1	3	3	3	8	

Straße Straßenabschnitt	Restabfalltonne   wöchentlich   Tag		Biotonne   wöchentlich   Tag		Papiertonne   14-tägig   Tag		Gelbe Tonne / Sack / Bezirk
	Restabfalltonne	14-tägig	Biotonne	14-tägig	Papiertonne	14-tägig	
Schäferbornweg	2	2	5	5	5	11	
Scheffelplatz	3	3	3	3	4	9	
Scheffelstr.	5	5	5	5	4	9	
Schifferstr.	3	3	2	2	1	2	
Schillerplatz	5	5	2	2	1	5	
Schillerstr.	4	4	1	1	5	12	
Schillstr.	1	1	2	2	5	10	
Schlesierstr.	2	2	5	5	2	14	
Schloßgartenstr.	3	3	3	3	1	1	
Schloßgrabengasse	3	3	1	1	2	3	
Schloßmühlstr.	4	4	1	1	4	13	
Schloßstr.	3	3	1	1	2	3	
Schmiedegasse	3	3	3	3	4	1	
Schöffenstr.	2	2	2	2	1	15	
Schönbornstr.	2	2	2	2	1	2	
Schöne Aussicht	3	3	1	1	2	3	
Schopenhauerstr.	5	5	3	3	3	16	
Schreiberstr.	2	2	4	4	2	10	
Schubertstr. 1-47 / 2-48	2	2	3	3	4	10	
Schubertstr. 49-Ende / 50-Ende	2	2	4	4	4	11	
Schuckertweg	2	2	5	5	2	6	
Schulstr.	3	3	1	1	2	3	
Schumannstr. 1-37 / 2-14	5	5	3	3	4		
Schumannstr. 39-Ende / 16-Ende	1	1	4	4	2		
Schumannstr. 1-9, 2-14						10	
Schumannstr. 11-Ende, 16-Ende						7	
Schutzbaumstr.	4	4	1	1	5	12	
Schwarzwaldweg	1	1	4	4	2	11	
Seestr.	3	3	2	2	1	2	
Seligenstädter Str.	4	4	1	1	5	12	
Senefelderstr. 1-63 / 2-70	1	1	3	3	3	10	
Senefelderstr. 65-165 / 72-158	1	1	3	3	3	10	
Senefelderstr. 167-Ende / 160-Ende	2	2	4	4	3	10	
Sibeliustr.	2	2	4	4	4	11	
Siebeneichen	4	4	1	1	4	13	
Siegfried-Guggenheim-Weg	2	2	4	4	4	11	
Siegmund-Merzbach-Platz	5	5	5	5	5	16	


# Straßenverzeichnis Si – Zw

Leerungen in ungeraden  
Kalenderwochen  
= Rot  
Leerungen in geraden  
Kalenderwochen  
= Schwarz

Straße Straßenabschnitt	Restabfalltonne   wöchentlich   Tag		Biotonne   wöchentlich   Tag		Papiertonne   14-tägig   Tag		Gelbe Tonne / Sack   Bezirk
	Restabfalltonne	14-tägig   Tag	Biotonne	14-tägig   Tag	Papiertonne	14-tägig   Tag	
Siemensstr.	5	5	1	1	4	6	
Sinnweg	5	5	5	5	5	14	
Sonnenpfad	5	5	3	3	5	6	
Spatzennest	3	3	3	3	4	1	
Spessartring	1	1	5	5	3	11	
Speyerstr.	2	2	1	1	3	4	
Spießstr.	5	5	5	5	5	9	
Spredlinger Landstr.	1	1	4	4	5	7	
St.-Gilles-Str.	1	1	4	4	4	7	
Stadthof	3	3	4	4	3	3	
Starkenburgring	4	4	3	3	3	10	
Staudenstr.	3	3	2	2	1	2	
Staufenstr.	2	2	2	2	1	2	
Stauffenbergstr.	5	5	5	5	5	9	
Steinheimer Str.	2	2	2	2	1	15	
Steinweg	4	4	1	1	5	12	
Steinbrechpfad	5	5	3	3	5	6	
Sternstr.	3	3	2	2	1	2	
Stiftstr. 1–49 / 2–52	2	2	2	2	1	2	
Stiftstr. 51–Ende / 54–Ende	2	2	2	2	1	2	
Stockholmer Str.	1	1	1	1	5	4	
Stoltzestr.	4	4	1	1	4	13	
Storchsrain	4	4	1	1	5	12	
Strackgasse	3	3	2	2	1	2	
Strahlenbergerstr.	1	1	1	1	5	15	
Sudetenstr.	2	2	5	5	2	11	
Sulzbachweg	5	5	5	5	5	14	
Tambourweg	5	5	5	5	4	9	
Tauberweg	5	5	5	5	5	14	
Taunusring	1	1	4	4	3	7	
Taunusstr.	2	2	1	1	3	4	
Tempelseestr.	4	4	4	4	5	8	
Tennisstr.	1	1	4	4	5	10	
Thüringer Str.	3	3	2	2	1	2	
Tilsiter Weg	3	3	2	2	1	6	
Trappbörnchen	4	4	1	1	5	12	
Tulpenhofstr.	5	5	2	2	5	5	
Tulpenweg	5	5	3	3	5	6	
Uhlandstr.	4	4	1	1	4	13	
Ulmenstr.	5	5	3	3	5	6	

Straße Straßenabschnitt	Restabfalltonne   wöchentlich   Tag		Biotonne   wöchentlich   Tag		Papiertonne   14-tägig   Tag		Gelbe Tonne / Sack   Bezirk
	Restabfalltonne	14-tägig   Tag	Biotonne	14-tägig   Tag	Papiertonne	14-tägig   Tag	
Untere Grenzstr.	4	4	1	1	1	6	
Untergasse	3	3	3	3	4	1	
Valentin-Unkelbach-Weg	5	5	5	5	5	16	
Veilchenweg	5	5	3	3	5	6	
Vilbeler Str.	4	4	1	1	4	12	
Vogelsbergweg	1	1	4	4	2	11	
Von-Behring-Str. 1–115 / 2–124	2	2	2	2	1	15	
Von-Behring-Str. 117–Ende / 126–Ende	2	2	2	2	1	15	
Von-Brentano-Str.	4	4	5	5	5	14	
Von-Gluck-Str.	2	2	4	4	4	11	
Vorderwaldweg	2	2	4	4	2	11	
Waitzenäckerstr.	3	3	3	3	4	1	
Waldemar-Klein-Platz	4	4	3	3	4	6	
Waldenburger Weg	2	2	5	5	2	11	
Waldhofstr.	4	4	1	1	5	12	
Waldstr. 1–45 / 2–46	4	4	4	4	1	11	
Waldstr. 47–193 / 48–196	2	2	4	4	2	11	
Waldstr. 195–Ende / 198–Ende	2	2	4	4	5	11	
Walpertswiesenweg	4	4	1	1	5	12	
Warschauer Str.	1	1	1	1	5	4	
Weidigweg	1	1	4	4	2	11	
Weikersblochstr. 1–65 / 2–78	5	5	3	3	4	10	
Weikersblochstr. 67–Ende / 80–Ende	5	5	3	3	4	10	
Weilburger Weg	2	2	2	2	1	2	
Weinbergstr.	4	4	1	1	4	12	
Weißdornpfad	5	5	3	3	5	6	
Welfenstr.	2	2	2	2	1	2	
Wenkenwiesenweg	4	4	1	1	5	12	
Werraweg	5	5	5	5	5	14	
Weserstr.	5	5	5	5	5	14	
Westerwaldweg	1	1	4	4	2	11	
Wiener Ring	4	4	1	1	4	12	
Wiesenstr.	4	4	3	3	5	8	
Wikingerstr.	4	4	1	1	4	13	
Wilhelm-Busch-Str.	3	3	3	3	1	6	
Wilhelm-Knöchel-Weg	3	3	2	2	4	2	
Wilhelm-Leuschner-Str.	5	5	5	5	5	9	

Straße Straßenabschnitt	Restabfalltonne   wöchentlich   Tag		Biotonne   wöchentlich   Tag		Papiertonne   14-tägig   Tag		Gelbe Tonne / Sack   Bezirk
	Restabfalltonne	14-tägig   Tag	Biotonne	14-tägig   Tag	Papiertonne	14-tägig   Tag	
Wilhelm-Schramm-Str.	5	5	5	5	5	14	
Wilhelmsplatz	1	1	4	4	2	3	
Wilhelmstr. 1–29 / 2–24	1	1	4	4	2	3	
Wilhelmstr. 31–Ende / 26–Ende	1	1	4	4	5	3	
Wilhelm-Weber-Weg	2	2	4	4	4	11	
Willemerstr.	1	1	2	2	5	5	
Wingertstr.	4	4	1	1	4	12	
Wintergasse	2	2	2	2	1	15	
Wolframstr.	1	1	2	2	5	5	
Wolfsheckenweg	4	4	1	1	5	13	
Würzburger Str.	4	4	1	1	5	12	
Yorckstr.	4	4	1	1	5	12	
Ziegelstr.	3	3	1	1	2	3	
Zu den Mainwiesen	3	3	3	3	4	1	
Zum Mühler	3	3	3	3	1	1	
Zwingerweg	2	2	5	5	2	14	





## AUSGABESTELLEN FÜR GELBE SÄCKE

### **Bieber:**

Siggis Einkaufsoase, Paul-Löbe-Straße 18

Getränke- & Einkaufslädchen BLANK,  
Langener-Straße 107

Art + Creativ, Aschaffener-Straße 42

### **Bürgel/ Rumpenheim:**

Schreibwaren Fischer, Hessenstraße 1

Tabakwelt Bürgel, Langstraße 25

Lotto-Toto Plaum, Dörnigheimer-Straße 5

### **Lauterborn:**

Stadtteilbüro, Richard-Wagner-Str. 95

### **Mathildenviertel:**

Stadtteilbüro, Krafftstraße 29

### **Nordend:**

Stadtteilbüro, Bernardstraße 63

### **Senefelder-Quartier:**

Stadtteilbüro, Hermannstraße 16

### **Stadtservice Stadtwerke Offenbach – Anmeldung:**

Daimlerstraße 8

## AUSGABESTELLEN FÜR RESTABFALLSÄCKE (GEBÜHRENPFLICHTIG – € 4,00 / SACK)

Wertstoffhof, Dieselstraße 37

### **Bürgel/ Rumpenheim:**

Schreibwaren Fischer, Hessenstraße 1

Lotto-Toto Plaum, Dörnigheimer-Straße 5

### **Bieber:**

Getränke- & Einkaufslädchen BLANK,  
Langener-Straße 107

Art + Creativ, Aschaffener-Straße 42

### **Stadtservice Stadtwerke Offenbach – Kundenservice:**

Daimlerstraße 8

## INFOS ZUM TONNENSERVICE

erhalten Sie bei unserem Kundenservice unter der Telefonnummer: 069. 840004 - 545

Bitte beachten Sie: Eine Veränderung von Tonnengröße /-anzahl, Leerungsturnus, Um- bzw. Abmeldung von Tonnen, Tonnenreinigung gegen Extrantgelt etc. kann nur schriftlich mit rechtsverbindlicher Unterschrift des Vermieters / Eigentümers oder dessen beauftragter Person erfolgen.

Die Veränderung muss bis zum **10. eines Monats** beantragt werden, damit diese noch bis zum 01. des Folgemonats berücksichtigt werden kann. Richten Sie bitte Ihren Veränderungswunsch an:

ESO Eigenbetrieb  
Stadt Offenbach am Main  
Kommunale Dienstleistungen  
Daimlerstraße 8  
63071 Offenbach am Main

oder per Fax an: 069. 840004 - 538  
Aufträge für Sonderleerungen senden Sie bitte an o.g. Adresse oder per Fax an: 069. 840004 - 369.

Mehr Informationen erhalten Sie auf: [www.offenbach.de/abfall](http://www.offenbach.de/abfall)

## WELCHE TONNENGRÖSSEN STEHEN ZUR VERFÜGUNG ?

**Restabfalltonne** (gebührenpflichtig)  
60 / 80 / 120 / 240 / 770 / 1.100 Liter

**Biotonne** (gebührenpflichtig)  
60 / 80 / 120 / 240 Liter

**Gelbe Tonne** (gebührenfrei)  
240 / 1.100 Liter

**Papiertonne** (gebührenfrei)  
120 / 240 / 1.100 Liter

## INFOS ZUM EIGENTÜMER- WECHSEL

Beim Kauf oder Verkauf einer Liegenschaft bitten wir um schriftliche Mitteilung der Namen, Anschriften aller neuen Eigentümer sowie des Datums der Eigentumsübergabe. So kann eine korrekte und zeitnahe Umstellung der Gebührenpflicht gewährleistet werden.

Mehr Informationen erhalten Sie auf: [www.offenbach.de/abfall](http://www.offenbach.de/abfall)



## »ALLGEMEINE ERKLÄRUNGEN ZUR GETRENNTSAMMLUNG« FINDEN SIE IN WEITEREN SPRACHEN AUF UNSERER INTERNETSEITE.



“GENERAL STATEMENT REGARDING SEPARATE COLLECTION” READ THIS IN MORE LANGUAGES ON OUR WEBSITE.



»OGÓLNE OBJAŚNIENIA DOTYCZĄCE SEGREGACJI ODPADÓW« W INNYCH JĘZYKACH ZNAJDUJĄ SIĘ NA NASZEJ STRONIE INTERNETOWEJ.



LES «DISPOSITIONS GÉNÉRALES DE COLLECTE SÉPARÉE» SONT DISPONIBLES EN PLUSIEURS LANGUES SUR LE SITE.



»ОБЩИ ДЕКЛАРАЦИИ ЗА РАЗДЕЛНО СЪБИРАНЕ« ЩЕ НАМЕРИТЕ НА ДРУГИ ЕЗИЦИ НА НАШАТА ИНТЕРНЕТ СТРАНИЦА ПОД.



»AYRIŞTIRILMIŞ ATIK TOPLAMA HAKKINDA GENEL AÇIKLAMALARI« AŞAĞIDAKİ İNTERNET SAYFAMIZDA DİĞER DİLLERDE BULABİLİRSİNİZ.



»EXPLICAȚIILE GENERALE PENTRU SORTAREA GUNOIULUI« SUNT DISPONIBILE ÎN MAI MULTE LIMBI PE PAGINA DE INTERNET.



»DELUCIDAZIONI GENERALI RELATIVE ALLA RACCOLTA DIFFERENZIATA« SONO DISPONIBILI IN ALTRE LINGUE SUL NOSTRO SITO WEB.



تانايابلالوح تامرولعملال نم دي زملا فوس تايافنللا لصف نأشب ةمراعلا لىل انعموم لىل رخأ تاغلب انه و دجت تنرتنالا:



ENCONTRARÁ LAS »DECLARACIONES GENERALES DE RECOGIDA POR SEPARADO« EN OTROS IDIOMAS EN NUESTRA PÁGINA DE INTERNET.



»ОБЩАЯ ИНФОРМАЦИЯ ПО РАЗДЕЛЬНОМУ СБОРУ ОТХОДОВ« ПРИВЕДЕНА НА НАШЕМ ВЕБ-САЙТЕ ТАКЖЕ НА ДРУГИХ ЯЗЫКАХ.



»ΓΕΝΙΚΕΣ ΕΠΕΞΗΓΗΣΕΙΣ ΓΙΑ ΤΗΝ ΕΠΙΛΕΚΤΙΚΗ ΣΥΛΛΟΓΗ ΟΙΚΙΑΚΩΝ ΑΠΟΡΡΙΜΜΑΤΩΝ« ΘΑ ΒΡΕΙΤΕ ΣΕ ΑΛΛΕΣ ΓΛΩΣΣΕΣ ΣΤΗ ΔΙΕΥΘΥΝΣΗ.



»EXPLICAÇÕES GERAIS SOBRE A RECOLHA SELETIVA« PODEM SER ENCONTRADAS EM OUTROS IDIOMAS NO NOSSO SITE.



»OPĆE NAPOMENE O ODVAJANJU OTPADA« MOŽETE PRONAĆI I NA DRUGIM JEZICIMA NA NAŠOJ INTERNETSKOJ STRANICI.



[WWW.OFFENBACH.DE/ABFALLKALENDER](http://WWW.OFFENBACH.DE/ABFALLKALENDER)

# SCHADSTOFFSAMMLUNG / SCHADSTOFFMOBIL / STATIONÄRE SAMMELSTELLE

## Lauterborn

HIT-Markt /  
Zufahrt Schumannstraße

13.01.21 10.30 – 14.30 Uhr

21.04.21 10.30 – 14.30 Uhr

22.05.21 08.00 – 10.00 Uhr

12.07.21 10.30 – 14.30 Uhr

13.10.21 10.30 – 14.30 Uhr

06.11.21 08.00 – 10.00 Uhr

## Rosenhöhe

Lauterbornweg /  
Sportzentrum Parkplatz

13.01.21 15.30 – 18.00 Uhr

21.04.21 15.30 – 18.00 Uhr

12.07.21 15.30 – 18.00 Uhr

13.10.21 15.30 – 18.00 Uhr

## Waldhof

Markwaldstraße /  
Ottersfuhrstraße

27.01.21 11.30 – 14.00 Uhr

05.05.21 11.30 – 14.00 Uhr

21.07.21 11.30 – 14.00 Uhr

27.10.21 11.30 – 14.00 Uhr

## An den Eichen

Mühlheimer Straße /  
Parkplatz Neuer Friedhof

02.02.21 15.30 – 17.30 Uhr

27.07.21 15.30 – 17.30 Uhr

02.12.21 11.00 – 15.00 Uhr

## Nordend

Parkplatz Nordring /  
(gegenüber Ruderverein)

11.02.21 11.00 – 13.30 Uhr

22.05.21 11.00 – 13.00 Uhr

03.08.21 11.00 – 13.30 Uhr

06.11.21 11.00 – 13.00 Uhr

## Tempelsee

Parkplatz Nasses Dreieck /  
Waldstraße

11.02.21 14.30 – 17.30 Uhr

11.05.21 15.00 – 18.00 Uhr

03.08.21 14.30 – 17.30 Uhr

02.11.21 15.00 – 18.00 Uhr

## Bürgel

Parkplatz Tennisclub /  
Rumpenheimer Straße 77

27.02.21 08.00 – 10.00 Uhr

04.05.21 15.30 – 18.00 Uhr

21.08.21 08.00 – 10.00 Uhr

26.10.21 15.30 – 18.00 Uhr

## Rumpenheim

Buswendeschleife /  
Schlosspark

27.02.21 11.00 – 13.00 Uhr

01.06.21 16.00 – 18.00 Uhr

21.08.21 11.00 – 13.00 Uhr

02.12.21 16.00 – 18.00 Uhr

## Offenbach

Elisabethenstraße /  
Ecke Goerdelerstraße

10.03.21 12.00 – 16.00 Uhr

11.05.21 11.00 – 14.00 Uhr

01.06.21 11.00 – 15.00 Uhr

02.09.21 12.00 – 16.00 Uhr

02.11.21 11.00 – 14.00 Uhr

## Wertstoffhof

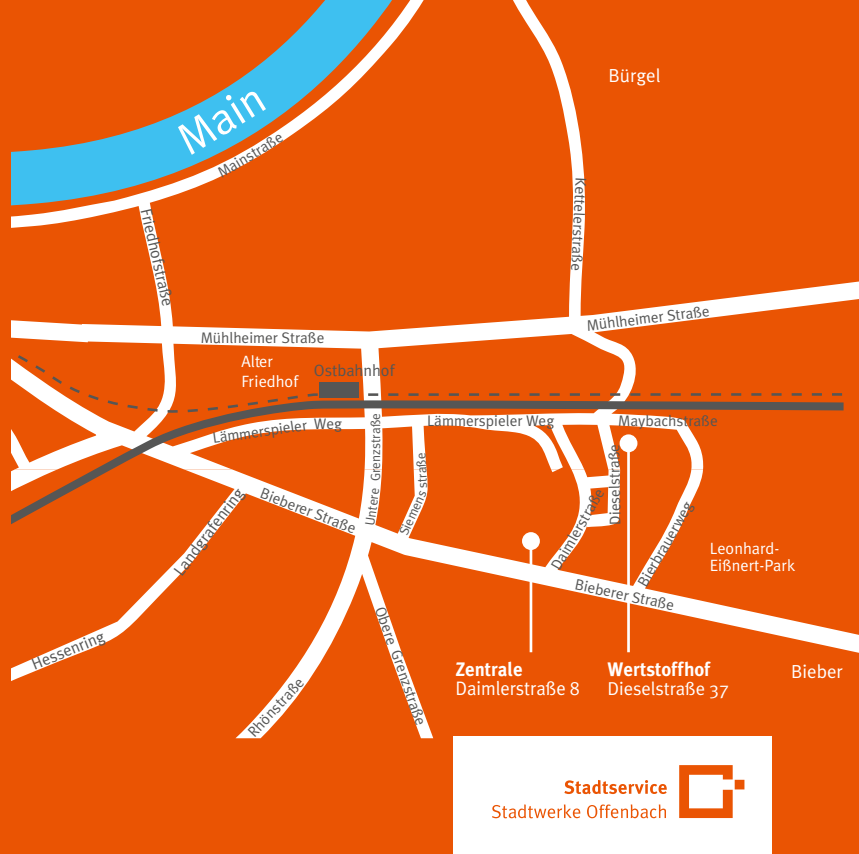
Dieselstraße 37  
63071 Offenbach am Main

Jeden Samstag im Monat

08.30 – 14.00 Uhr

STATIONÄRE SCHADSTOFF-  
SAMMLUNG AUF DEM  
WERTSTOFFHOF, DIESEL-  
STRASSE 37, JEDEN  
SAMSTAG 08.30 – 14.00 UHR

Zertifiziert nach:  
EfbV und DIN ISO 9001



**Alles online:** Leerungsdaten und Hinweise zur Getrenntsammlung in verschiedenen Sprachen unter [www.offenbach.de/abfallkalender](http://www.offenbach.de/abfallkalender) oder mit dem Handy über die **kostenlose ESO-APP** im APP-Store.



## KONTAKT

### Stadtservice

Stadtwerke Offenbach  
Daimlerstraße 8  
63071 Offenbach am Main

### Kundenservice:

Telefon 069.840004-545  
Fax: 069.840004-574  
E-Mail: [info@eso-of.de](mailto:info@eso-of.de)  
Servicezeiten:  
Mo.–Fr. 07.00–17.00 Uhr

## WERTSTOFFHOF

Dieselstraße 37  
63071 Offenbach am Main

Öffnungszeiten:  
Mo.–Fr. 8.30–17.00 Uhr  
Sa. 8.30–14.00 Uhr

Nur Anlieferung von Abfällen zur Verwertung.

Bei der Anlieferung von Grünabfällen bitte beachten:

**NUR** Grünschnitt wie bspw. Hecken-, Baum- und Rasenschnitt, Blumen- und Pflanzenreste abgeben. **KEINE** gekochten oder ungekochten Speisereste, **KEINE** Obst- und Gemüsereste, diese Abfälle gehören in die Biotonne! Siehe hierzu auch unsere Informationen zur Biotonne unter: [www.offenbach.de/weltretten!](http://www.offenbach.de/weltretten!)

## IMPRESSUM

Herausgeber:  
Stadtservice  
Stadtwerke Offenbach

Gedruckt auf 100%  
Recyclingpapier

Layout / Satz: U9 visuelle Allianz,  
u9.net

Druck: Flyeralarm GmbH