

# OFFENBACHER ABFALLKALENDER 2018



**DIE  
ZUKUNFT  
IST IM  
EIMER.**

Bioabfall  
sammeln —  
Welt retten.

Details in 14 Sprachen auf  
[www.offenbach.de/weltretten](http://www.offenbach.de/weltretten)

Weitere Informationen im Internet  
unter [www.eso-stadtservice.de](http://www.eso-stadtservice.de)  
oder mit dem Handy über die kosten-  
lose ESO-APP im APP-Store.



# ERKLÄRUNGEN STRASSENVERZEICHNIS

**Wichtig:**

Leerungen in Ungeraden Kalenderwochen = **Schwarz**  
 Leerungen in Geraden Kalenderwochen = **Rot**

**BEISPIEL:**

Die im Straßenverzeichnis genannten Zahlen stehen für den jeweiligen Wochentag der Restabfall-, Bio- bzw. Papiertonnen-Leerung d.h.:  
**Montag = 1, Dienstag = 2, Mittwoch = 3, Donnerstag = 4, Freitag = 5**

Straße	Restabfalltonne   wöchentlich   Tag	Restabfalltonne   14-tägig   Tag	Biotonne   wöchentlich   Tag	Biotonne   14-tägig   Tag	Papiertonne   14-tägig   Tag	Gelbe Tonne / Sack   Bezirk
Aliceplatz	1	1	4	4	1	3

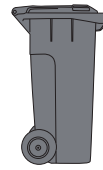
Bei Unklarheiten zu den Abholterminen können Sie gerne unsere Servicezentrale unter der Telefonnummer 069 840004-545 anrufen, uns eine E-Mail senden (info@eso-of.de), sich am ESO-Schalter im Bürgerbüro persönlich informieren oder nutzen den elektronischen Abfallkalender unter:

[www.eso-stadtservice.de](http://www.eso-stadtservice.de)  
 oder mit dem Handy die kostenlose ESO-APP im APP-Store.



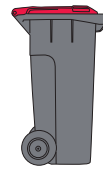
Bitte achten Sie darauf: Die Restabfall- und Biotonnen im Teilservice, die Papiertonnen sowie die Gelben Tonnen, die Gelben Säcke sind am Abfuhrtag bis 6.00 Uhr an den Straßenrand zu stellen, damit eine ordnungsgemäße Leerung / Abholung erfolgen kann. Ein Herausholen aus Müllboxen, Toreinfahrten o.ä. erfolgt nicht.

**Achtung:** Bei Feiertagen können sich die Abfuhrtermine für die Restabfalltonne, die Bio- und Papiertonnen sowie die der Gelben Tonnen/Sack verschieben. Es wird dann beispielsweise auch an Samstagen geleert. Bitte hierzu das Kalendarium beachten!



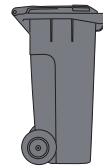
**RESTABFALLTonne / WÖCHENTLICH**

**Beispiel:** Aliceplatz = 1, Schwarz d.h., die Restabfalltonne wird jeden Montag geleert!



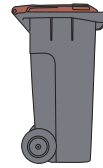
**RESTABFALLTonne / 14-TÄGLICH**

**Beispiel:** Aliceplatz = 1, Rot d.h., die Restabfalltonne wird alle 2 Wochen in den Geraden Kalenderwochen an einem Montag geleert.




**BIOTonne / WÖCHENTLICH**

**Beispiel:** Aliceplatz = 4, Schwarz d.h. die Biotonne wird jeden Donnerstag geleert.




**BIOTonne / 14-TÄGLICH**

**Beispiel:** Aliceplatz = 4, Schwarz d.h., die Biotonne wird alle 2 Wochen in den Ungeraden Kalenderwochen an einem Donnerstag geleert.



**PAPIERTonne / GENERELL 14-TÄGLICH**

**Beispiel:** Aliceplatz = 1, Schwarz; d.h. die Papiertonne wird alle 2 Wochen in den Ungeraden Kalenderwochen an einem Montag geleert.



**FÜR DIE LEERUNGSTERMINE DER GELBEN Tonne / DES GELBEN SACKES / CA. 4-WÖCHENTLICH**

entnehmen Sie bitte dem Straßenverzeichnis die Nummer Ihres Bezirkes. Diese Nummer finden Sie im Jahreskalender wieder.

**Beispiel:** Aliceplatz = Bezirk 3:  
 12.01.2018; 09.02.2018 und so weiter...



**ABHOLUNG WEIHNACHTSBÄUME VOM 08.01.–12.01.2018**

Den genauen Abholtag für Ihre Straße können Sie beim ESO-Kundenservice unter Tel. 069. 840004-545 von Mo.–Fr. von 07:00–17:00 Uhr erfahren.

# Straßenverzeichnis Ad – Cr

Straße Straßenabschnitt	Restabfalltonne   wöchentlich   Tag					
	Restabfalltonne	Restabfalltonne   14-tägig	Biotonne   wöchentlich   Tag	Biotonne   14-tägig   Tag	Papiertonne   14-tägig   Tag	Gelbe Tonne / Sack   Bezirk
Adolf-Kolping-Platz	3	3	2	2	1	2
Ahornstr.	5	5	5	5	4	9
Alfred-Delp-Str.	2	2	2	2	4	2
Aliceplatz	1	1	4	4	1	3
Alicestr. 1–49 / 2–52	3	3	2	2	1	15
Alicestr. 51–Ende / 54–Ende	3	3	2	2	4	6
Almeiweg/Campingsplatz	3	3	3	3	4	1
Alt-Bieber	4	4	1	1	4	13
Altkönigstr.	2	2	2	2	1	15
Am Anger	5	5	3	3	5	6
Am Aussichtsturm	4	4	1	1	4	12
Am Entensee	3	3	2	2	1	2
Am Grenzgraben	1	1	2	2	5	5
Am Hafendeck	3	3	2	2	1	15
Am Heiligenstock	4	4	1	1	5	13
Am Hinterberg	4	4	5	5	4	13
Am Hirtenschild	4	4	5	5	4	13
Am Kandel	4	4	1	1	5	12
Am Klingenrain	3	3	3	3	1	6
Am Maingarten	3	3	2	2	1	2
Am Michelsee	4	4	1	1	5	12
Am Mühlwehr	4	4	1	1	4	13
Am Park	5	5	3	3	5	6
Am Pfortengraben	3	3	3	3	4	1
Am Rebstock	4	4	1	1	4	13
Am Rosenbusch	5	5	3	3	5	6
Am Schießberg	4	4	1	1	5	12
Am Schneckenberg	5	5	3	3	5	6
Am Stützel	4	4	1	1	5	12
Amsterdamer Str.	1	1	1	1	5	4
Am Waldeck	4	4	5	5	4	13
Am Waldpark	5	5	5	5	4	6
Am Waldrand	5	5	3	3	5	9
Am Waldschwimmbad	1	1	4	4	2	11
Am Wetterpark	5	5	5	5	5	9
Am Wiesengrund	3	3	3	3	1	6
An den Linden	5	5	3	3	5	6
An der Roten Warte	3	3	3	3	1	6
Andréstr.	2	2	1	1	3	4
Anhalter Str.	3	3	2	2	1	2

Straße Straßenabschnitt	Restabfalltonne   wöchentlich   Tag					
	Restabfalltonne	Restabfalltonne   14-tägig	Biotonne   wöchentlich   Tag	Biotonne   14-tägig   Tag	Papiertonne   14-tägig   Tag	Gelbe Tonne / Sack   Bezirk
Annastr.	4	4	5	5	5	6
Anneliese-Heikaus-Str.	2	2	2	2	4	2
Anton-Bruckner-Str.	1	1	4	4	4	7
Anzengruberstr.	4	4	1	1	5	13
Arendsstr.	3	3	2	2	1	2
Arndtstr.	3	3	3	3	1	8
Arnoldstr.	3	3	2	2	1	2
Arthur-Zitscher-Str.	2	2	1	1	2	15
Aschaffenburg Str.	4	4	1	1	4	12
Aschaffweg	5	5	5	5	5	14
Auf der Reiskiese	1	1	2	2	5	5
Auf der Rosenhöhe	1	1	5	5	2	11
August-Bebel-Ring	1	1	2	2	5	5
August-Birlenbach-Str.	4	4	1	1	5	6
August-Hecht-Str.	2	2	2	2	5	5
Auheimer Str.	4	4	1	1	5	12
Aulmannstr.	1	1	4	4	4	7
Austr.	3	3	1	1	2	15
Bachstr.	3	3	3	3	5	8
Backstr.	1	1	4	4	5	7
Bahnhofstr.	5	5	2	2	3	5
Beethovenstr.	5	5	3	3	1	10
Benzstr.	5	5	3	3	4	9
Bergstr.	4	4	1	1	4	12
Berliner Str. 1–Ende / 2–270	1	1	2	2	3	
Berliner Str. 282–Ende	1	1	2	2	5	
Berliner Str. 1–111, 2–124						3
Berliner Str. 113–Ende / 126–Ende						5
Bernardstr.	2	2	1	1	3	4
Berta-von-Suttner-Str.	4	4	1	1	5	12
Bert-Brecht-Str.	1	1	4	4	2	7
Bethnal-Green-Str.	1	1	4	4	4	7
Bettinastr.	2	2	1	1	3	4
Bieberer Str. 1–39 / 2–42	3	3	4	4	2	3
Bieberer Str. 41–Ende / 44–Ende	4	4	3	3	4	6
Bieberseeweg	3	3	3	3	1	1
Bierbrauerweg	5	5	3	3	4	9
Bildstockstr.	2	2	2	2	1	15
Birkenlohrstr. 1–63 / 2–20	5	5	5	5	5	16

Straße Straßenabschnitt	Restabfalltonne   wöchentlich   Tag					
	Restabfalltonne	Restabfalltonne   14-tägig	Biotonne   wöchentlich   Tag	Biotonne   14-tägig   Tag	Papiertonne   14-tägig   Tag	Gelbe Tonne / Sack   Bezirk
Birkenlohrstr. 65–Ende / 22–Ende	5	5	3	3	1	16
Birnenweg	3	3	3	3	4	1
Bischofsheimer Weg	3	3	3	3	1	1
Bismarckstr. 1–79 / 2–100	4	4	4	4	2	16
Bismarckstr. 81–Ende / 102–Ende	4	4	2	2	3	16
Bleichstr. 1–27 / 2–22	4	4	4	4	3	3
Bleichstr. 29–Ende / 24–Ende	4	4	4	4	2	3
Blücherstr.	3	3	3	3	5	8
Blumenstr. 1–Ende / 2–Ende (außer Nr. 150, 200)	1	1	4	4	5	7
Blumenstr. nur Nr. 150 u. 200	1	1	4	4	4	7
Böhmerwaldweg	1	1	5	5	2	11
Boschweg	5	5	3	3	4	9
Brahmsstr.	5	5	4	4	1	10
Brandenburger Str.	3	3	2	2	1	2
Brandsbornstr.	1	1	4	4	5	10
Bregenzer Str.	4	4	1	1	4	12
Breite Str.	3	3	3	3	4	1
Bremer Str.	4	4	1	1	4	12
Brinkstr.	1	1	3	3	1	10
Brockmannstr.	5	5	2	2	1	6
Brückenstr.	4	4	1	1	4	13
Brüder-Grimm-Str.	5	5	3	3	1	16
Brüsseler Platz	1	1	1	1	5	4
Brunnenweg	5	5	5	5	5	14
Buchenweg	4	4	1	1	5	12
Buchhügelallee	5	5	5	5	5	16
Buchrainweg	1	1	4	4	4	7
Budapester Str.	1	1	1	1	5	4
Buddenstr.	1	1	3	3	1	10
Bürgeler Str.	3	3	3	3	4	2
Bürgerplatz	2	2	2	2	1	15
Bürgerstr.	3	3	2	2	1	2
Carl-Legien-Str.	4	4	1	1	5	12
Carl-Maria-von-Weber-Str.	1	1	3	3	1	10
Carl-von-Ossietzky-Weg	1	1	4	4	4	7
Christian-Pleß-Str.	3	3	3	3	3	8
Clara-Grein-Str.	3	3	3	3	1	1
Cronbergerstr.	3	3	2	2	4	6

# Straßenverzeichnis Da – Kl

Straße Straßenabschnitt	Restabfalltonne   wöchentlich   Tag					
	Restabfalltonne	Restabfalltonne   14-tägig	Biotonne   wöchentlich   Tag	Biotonne   14-tägig   Tag	Papiertonne   14-tägig   Tag	Gelbe Tonne / Sack   Bezirk
Dag-Hammarskjöld-Platz	5	5	5	5	5	14
Dahlienweg	5	5	3	3	5	6
Daimlerstr.	5	5	3	3	4	9
Danziger Str.	3	3	2	2	1	6
Darmstädter Str.	3	3	3	3	5	8
Dickstr.	1	1	4	4	5	10
Dielmannstr.	1	1	4	4	4	7
Dieselstr.	5	5	3	3	4	9
Dietesheimer Str.	4	4	1	1	5	12
Dietrich-Bonhoeffer-Str.	3	3	2	2	4	2
Dietzenbacher Str.	2	2	5	5	2	11
Domstr.	5	5	1	1	3	4
Donauweg	5	5	5	5	5	14
Dornbergerstr.	3	3	3	3	4	1
Dornbuschstr.	5	5	5	5	5	16
Dörnigheimer Str.	3	3	3	3	4	1
Dr.-Köhler-Str.	1	1	4	4	5	10
Dr.-Rebentisch-Str.	1	1	4	4	5	10
Dreieichring	1	1	2	2	5	10
Dreiherrnsteinweg	2	2	5	5	2	14
Eberhard-von-Rochow-Str.	2	2	5	5	2	11
Ebsenweg	1	1	5	5	2	11
Edel-Gasch-Str.	3	3	2	2	4	2
Edelsheimerstr.	3	3	3	3	4	1
Edith-Stein-Str.	3	3	3	3	4	1
Eduard-Oehler-Str.	3	3	2	2	1	6
Efeuweg	5	5	3	3	5	6
Egerländer Str.	2	2	4	4	4	11
Eginhardstr.	2	2	3	3	4	6
Eibenweg	5	5	3	3	5	6
Eichenallee	5	5	3	3	5	6
Eichwaldweg	1	1	5	5	2	11
Eifelweg	1	1	5	5	2	11
Eigenheimstr.	5	5	5	5	4	9
Elbestr.	5	5	5	5	5	14
Elisabethenstr.	5	5	5	5	5	9
Ellenbogengasse	5	5	2	2	3	5
Elsa-Brändström-Str.	3	3	3	3	4	1
Elsaweg	5	5	5	5	5	14
Else-Sterne-Roth-Str.	3	3	3	3	4	1

Straße Straßenabschnitt	Restabfalltonne   wöchentlich   Tag					
	Restabfalltonne	Restabfalltonne   14-tägig	Biotonne   wöchentlich   Tag	Biotonne   14-tägig   Tag	Papiertonne   14-tägig   Tag	Gelbe Tonne / Sack   Bezirk
Emdener Str.	4	4	1	1	4	13
Emmastr.	4	4	5	5	5	6
Engelsgäßchen	3	3	2	2	1	2
Enkheimer Str.	3	3	3	3	4	1
Eppsteiner Str.	3	3	2	2	4	6
Erfaweg	5	5	5	5	5	14
Erich-Ollenhauer-Str.	4	4	5	5	5	13
Erlenbruchstr.	5	5	5	5	5	16
Ermlandweg	2	2	5	5	2	11
Ernst-Griesheimer-Platz	5	5	5	5	5	16
Eschstr.	1	1	4	4	4	7
Eupener Str.	1	1	3	3	1	10
Europaplatz	1	1	4	4	4	7
Fachackerweg	1	1	1	1	5	15
Falltorstr.	2	2	2	2	1	2
Fechenheimer Str.	3	3	3	3	4	1
Feldbergweg	1	1	5	5	2	11
Feldstr.	4	4	3	3	5	16
Felix-Mendelssohn-Str.	2	2	4	4	4	7
Ferdinand-Porsche-Str.	4	4	1	1	5	12
Feuerwehrplatz	4	4	1	1	5	12
Fichtestr.	5	5	5	5	4	9
Finkenstr.	1	1	4	4	5	10
Fischergasse	3	3	3	3	4	1
Flurstr. 1–47 / 2–60	4	4	1	1	5	13
Flurstr. 49–Ende/62–Ende	4	4	5	5	5	13
Flutstr.	3	3	3	3	4	16
Frankenstr.	2	2	2	2	1	2
Frankfurter Str. 1–49/4–50	1	1	4	4	1	3
Frankfurter Str. 51–Ende / 52–Ende	5	5	2	2	1	5
Franz-Liszt-Str.	5	5	4	4	4	10
Französisches Gäßchen	3	3	1	1	2	3
Frauhohlwiesenweg	3	3	2	2	1	6
Freiherr-vom-Stein-Str.	3	3	3	3	5	8
Freiligrathstr.	5	5	5	5	5	14
Friedensstr.	3	3	3	3	5	8
Friedhofstr. 1–21 / 2–42	2	2	4	4	2	
Friedhofstr. 23–Ende / 44–Ende	2	2	1	1	2	
Friedhofstr. 1–21 / 2–60						8

Straße Straßenabschnitt	Restabfalltonne   wöchentlich   Tag					
	Restabfalltonne	Restabfalltonne   14-tägig	Biotonne   wöchentlich   Tag	Biotonne   14-tägig   Tag	Papiertonne   14-tägig   Tag	Gelbe Tonne / Sack   Bezirk
Friedhofstr. 23–Ende / 62–Ende						15
Friedrichsring	4	4	3	3	1	10
Friedrichstr.	4	4	4	4	2	3
Friesenstr.	2	2	2	2	1	2
Fritz-Erler-Str.	4	4	5	5	4	13
Fritz-Remy-Str.	2	2	5	5	5	11
Frühlingsaustr.	1	1	4	4	4	10
Fuchsbau	3	3	3	3	4	2
Fuldaweg	5	5	5	5	5	14
Fünfhäusergasse	3	3	1	1	2	6
Gabelsbergerstr.	3	3	3	3	1	10
Gartenfeldstr.	4	4	3	3	5	8
Gartenstr.	2	2	3	3	4	6
Gaußstr.	5	5	5	5	4	9
Geishornstr.	1	1	4	4	4	10
Geleitsstr. 1–49 / 2–48	1	1	4	4	3	3
Geleitsstr. 51–Ende / 50–Ende	5	5	2	2	5	5
Georg-Büchner-Weg	1	1	4	4	4	7
Georg-Oswald-May-Weg	1	1	4	4	4	7
Gerberstr.	2	2	4	4	2	8
Gerhard-Becker-Str.	3	3	2	2	1	2
Gerhart-Hauptmann-Str.	5	5	5	5	5	14
Germaniastr.	4	4	1	1	5	12
Gersprenzweg	5	5	5	5	5	14
Geschwister-Scholl-Str.	5	5	5	5	5	9
Gießener Weg	2	2	2	2	1	2
Ginsterweg	5	5	3	3	5	6
Glockengasse	3	3	1	1	2	3
Goerdelerstr.	5	5	5	5	4	9
Goetheplatz	2	2	1	1	3	4
Goethering 1–43 / 2–16	2	2	1	1	3	4
Goethering 45–Ende / 18–Ende	1	1	1	1	5	4
Goethestr.	2	2	1	1	3	4
Goldbergstr.	4	4	1	1	5	12
Gottfried-Schaidler-Str.	3	3	2	2	1	2
Grabenstr.	3	3	3	3	4	16
Gravenbruchweg	1	1	5	5	2	11
Grazer Str.	4	4	1	1	4	12
Gretel-Maraldo-Str.	3	3	2	2	4	2

Straße Straßenabschnitt	Restabfalltonne   wöchentlich   Tag		Biotonne   wöchentlich   Tag		Papiertonne   14-tägig   Tag		Gelbe Tonne / Sack   Bezirk
	Restabfalltonne	Restabfalltonne   14-tägig   Tag	Biotonne	Biotonne   14-tägig   Tag	Papiertonne	Papiertonne   14-tägig   Tag	
Große Marktstr.	1	1	4	4	3	3	
Großer Biergrund 1–13 / 2–22	3	3	4	4	2	3	
Großer Biergrund 15–Ende / 24–Ende	3	3	1	1	2	3	
Groß-Hasenbach-Str.	4	4	4	4	3	3	
Gustav-Adolf-Str.	3	3	3	3	1	10	
Gustav-Stresemann-Str.	4	4	5	5	5	14	
Gutenbergstr.	1	1	3	3	1	10	
Habichtswaldweg	2	2	5	5	2	14	
Hafen	3	3	2	2	1	15	
Hafentreppe	1	1	3	3	1	15	
Hafenallee	2	2	5	5	2	15	
Hafenbahn	3	3	2	2	1	15	
Hafeninsel	3	3	2	2	1	15	
Hafenplatz	3	3	2	2	1	15	
Hafenstr.	5	5	5	5	5	15	
Hainbachweg	5	5	5	5	5	14	
Hainerweg	5	5	5	5	5	16	
Hainstädter Str.	4	4	1	1	5	12	
Hamburger Str.	4	4	1	1	5	13	
Hanauer Str.	3	3	2	2	4	6	
Händelplatz	1	1	4	4	4	7	
Harrasweg	4	4	5	5	4	13	
Hartmannstr.	2	2	5	5	2	11	
Hauffstr.	5	5	3	3	1	16	
Haydnstr.	1	1	3	3	1	10	
Hebestr.	2	2	4	4	1	8	
Heckenpfad	5	5	3	3	5	6	
Heinrich-Heine-Str.	5	5	5	5	5	9	
Heinrich-Krumm-Str.	4	4	1	1	5	12	
Helene-Mayer-Str.	1	1	2	2	5	10	
Herderstr.	4	4	1	1	4	13	
Hergenröderstr.	1	1	4	4	4	7	
Hergenröderweg	1	1	4	4	4	7	
Hermann-Löns-Str.	5	5	3	3	1	16	
Hermann-Steinhäuser-Str.	3	3	1	1	2	15	
Hermannstr.	3	3	3	3	3	8	
Herrrainweg	1	1	1	1	5	4	
Herrnstr. 1–37 / 2–44	1	1	4	4	1	3	
Herrnstr. 39–Ende/46–Ende	3	3	1	1	1	3	

Straße Straßenabschnitt	Restabfalltonne   wöchentlich   Tag		Biotonne   wöchentlich   Tag		Papiertonne   14-tägig   Tag		Gelbe Tonne / Sack   Bezirk
	Restabfalltonne	Restabfalltonne   14-tägig   Tag	Biotonne	Biotonne   14-tägig   Tag	Papiertonne	Papiertonne   14-tägig   Tag	
Hertzweg	5	5	3	3	4	9	
Herzogstr.	3	3	3	3	5	8	
Hesselbuschstr.	2	2	2	2	1	15	
Hessenring	4	4	5	5	2	16	
Hessenstr.	2	2	2	2	1	2	
Heusenstammer Weg	5	5	5	5	4	9	
Hintergasse	1	1	4	4	3	3	
Hinterwaldweg	1	1	5	5	2	11	
Hochstädter Str.	3	3	3	3	4	1	
Hochstr.	4	4	1	1	5	13	
Hofstr.	3	3	3	3	4	1	
Hohe Str.	3	3	3	3	3	8	
Hölderlinstr.	5	5	5	5	4	9	
Holzriesenweg	4	4	1	1	5	12	
Hospitalstr.	1	1	4	4	3	3	
Hugenottenplatz	5	5	2	2	3	5	
Hugo-Eberhardt-Weg	2	2	4	4	4	11	
Hugo-Wolf-Str.	1	1	4	4	4	7	
Humboldtstr. 1–13 / 2–18	5	5	5	5	5	16	
Humboldtstr. 15–Ende / 20–Ende	5	5	3	3	1	16	
Humperdinckstr.	2	2	4	4	4	11	
Hunsrückweg	1	1	5	5	2	11	
Im Birkengrund	4	4	5	5	4	13	
Im Eschig	3	3	2	2	1	6	
Im Flieder	5	5	3	3	5	6	
Im Frankfurter Grund	4	4	1	1	5	13	
Im Gartenfeld	3	3	3	3	1	6	
Im Gartenrain	3	3	3	3	1	1	
Im Großen Ahl	3	3	2	2	1	6	
Im Grünen Grund	5	5	3	3	5	6	
Im Hain	3	3	3	3	4	2	
Im Mittelfeld	3	3	3	3	4	1	
In den Bruchgärten	4	4	1	1	5	12	
In den Lindengärten	4	4	1	1	5	12	
In den Obstgärten	3	3	3	3	4	1	
In den Rosengärten	3	3	3	3	4	1	
In den Tannen	3	3	3	3	1	1	
In den Weingärten	3	3	3	3	4	1	
In der Kalkwiese	5	5	2	2	1	6	
In der Tränk	3	3	3	3	4	1	

Straße Straßenabschnitt	Restabfalltonne   wöchentlich   Tag		Biotonne   wöchentlich   Tag		Papiertonne   14-tägig   Tag		Gelbe Tonne / Sack   Bezirk
	Restabfalltonne	Restabfalltonne   14-tägig   Tag	Biotonne	Biotonne   14-tägig   Tag	Papiertonne	Papiertonne   14-tägig   Tag	
Innsbrucker Str.	4	4	1	1	4	12	
Isenburging	1	1	2	2	5	10	
J.-F.-Kennedy-Promenade	2	2	4	4	4	7	
Jacob-Mönch-Str.	4	4	1	1	5	12	
Jacques-Offenbach-Str.	2	2	4	4	4	11	
Jahnstr. 1–63 / 2–48	2	2	2	2	1	2	
Jahnstr. 400–403	3	3	2	2	4	2	
Jean-Weipert-Straße	3	3	2	2	1	15	
Johannes-Morhart-Str.	2	2	1	1	3	4	
Johann-Strauß-Weg	2	2	4	4	4	7	
Jossaweg	5	5	5	5	5	14	
Julius-Leber-Str.	5	5	5	5	4	9	
Kahlweg	5	5	5	5	5	14	
Kaiserlei-Promenade	1	1	1	1	5	4	
Kaiserleistr.	1	1	1	1	5	15	
Kaiserstr. 1–Ende / 2–110	1	1	2	2	1		
Kaiserstr. 112–Ende	1	1	1	1	1		
Kaiserstr. 1–77 / 2–72						5	
Kaiserstr. 79–Ende/74–Ende						4	
Kantstr.	5	5	2	2	5	5	
Karl-Ferdinand-Becker-Weg	2	2	4	4	4	11	
Karl-Herd-Weg	3	3	2	2	4	6	
Karl-Nahrgang-Weg	3	3	3	3	4	1	
Karlstr. 1–45 / 2–46	2	2	4	4	2	8	
Karlstr. 47–Ende/48–Ende	3	3	1	1	2	8	
Karolingerstr.	2	2	2	2	1	2	
Kasernenstr.	2	2	4	4	2	16	
Kastanienallee	5	5	3	3	5	6	
Kastanienstraße	5	5	3	3	5	6	
Kaufungerwaldweg	2	2	5	5	2	11	
Kékuléstr.	3	3	2	2	1	6	
Kettelerstr.	2	2	2	2	1	15	
Kinzigweg	5	5	5	5	5	14	
Kirchgasse	3	3	1	1	2	3	
Kleewasem	4	4	1	1	5	12	
Kleine Bleiche	4	4	4	4	3	3	
Kleine Marktstr.	1	1	4	4	1	3	
Kleiner Biergrund	1	1	4	4	2	3	
Kleines Gäßchen	3	3	3	3	4	1	
Klingsporstr.	5	5	2	2	5	5	
Klopstockstr.	4	4	1	1	5	13	

# Straßenverzeichnis Ko – St

Straße Straßenabschnitt	Restabfalltonne   wöchentlich   Tag					
	Restabfalltonne	Restabfalltonne   14-tägig   Tag	Biotonne   wöchentlich   Tag	Biotonne   14-tägig   Tag	Papiertonne   14-tägig   Tag	Gelbe Tonne / Sack   Bezirk
Konrad-Adenauer-Str.	4	4	5	5	5	14
Kopernikusstr.	5	5	5	5	4	9
Körnerstr.	5	5	2	2	5	5
Kornkammer	3	3	3	3	4	2
Kraftstr.	2	2	4	4	2	8
Kreuzfeldweg	2	2	5	5	2	14
Kreuzstr.	2	2	2	2	1	15
Krimmerstr.	5	5	1	1	3	4
Krokusweg	5	5	3	3	5	6
Krotzenburger Str.	4	4	1	1	5	12
Kurfürstenstr.	2	2	2	2	1	15
Kurhessenplatz	3	3	3	3	4	1
Kurhessenstr.	3	3	3	3	4	1
Kurt-Schumacher-Str.	4	4	5	5	4	14
Kurt-Tucholsky-Str.	1	1	4	4	4	7
Kurze Str.	4	4	4	4	2	16
Lachwiesen	3	3	3	3	4	1
Lahnstr.	4	4	1	1	5	12
Lämmerspieler Weg 1–47	2	2	3	3	4	6
Lämmerspieler Weg 81–Ende / 98–Ende	5	5	3	3	5	6
Lärchenpfad	5	5	3	3	5	6
Lammertstr.	3	3	2	2	1	2
Landgrafenring	4	4	5	5	5	8
Landgrafenstr.	3	3	3	3	4	8
Landgraf-Friedrich-Str.	3	3	3	3	4	1
Langener Str. 1–57 / 2–66	4	4	1	1	4	13
Langener Str. 59–Ende / 68–Ende	4	4	5	5	4	13
Langstr.	2	2	2	2	1	15
Larochestr.	2	2	2	2	1	15
Laskastr.	5	5	2	2	1	6
Lausitzer Str.	3	3	2	2	1	2
Lauterbornweg	1	1	5	5	2	11
Lautzenhardtweg	2	2	5	5	2	14
Lehenstr.	1	1	4	4	5	10
Lehrstr.	3	3	2	2	1	2
Leibnizstr.	5	5	5	5	4	9
Leonhardt-Eißner-Park	5	5	5	5	4	6
Lena-Heim-Str.	3	3	2	2	4	2
Leopold-Bode-Str.	3	3	3	3	5	8

Straße Straßenabschnitt	Restabfalltonne   wöchentlich   Tag					
	Restabfalltonne	Restabfalltonne   14-tägig   Tag	Biotonne   wöchentlich   Tag	Biotonne   14-tägig   Tag	Papiertonne   14-tägig   Tag	Gelbe Tonne / Sack   Bezirk
Lessingstr.	4	4	1	1	5	13
Lichtenplattenweg	5	5	5	5	4	9
Liebigstr.	3	3	3	3	1	8
Lilienthalstr.	4	4	1	1	5	13
Lilistr.	2	2	1	1	3	4
Limburger Weg	2	2	2	2	1	2
Lindenstr.	3	3	3	3	5	8
Linsenbergr	3	3	1	1	1	4
Linzer Str.	4	4	1	1	4	12
Lissaboner Str.	1	1	1	1	5	4
Lohweg	5	5	5	5	5	14
Lohweg	3	3	3	3	1	6
Lortzingstr.	5	5	3	3	1	10
Löwenstr.	5	5	2	2	5	5
Ludo-Mayer-Str.	3	3	1	1	2	3
Ludwigstr. 1–123 / 2–112	5	5	2	2	3	
Ludwigstr. 125–Ende / 114–Ende	2	2	1	1	1	
Ludwigstr. 1–113 / 2–106						12
Ludwigstr. 115–Ende / 108–Ende						10
Lübecker Str.	4	4	1	1	4	12
Lützowstr.	1	1	2	2	5	10
Luisenstr.	5	5	2	2	3	5
Lupinenweg	5	5	3	3	5	6
Maingaustr.	2	2	2	2	1	2
Mainkurstr.	3	3	3	3	4	1
Mainkai	3	3	2	2	1	15
Mainländerstr.	1	1	4	4	5	10
Mainstr.	3	3	1	1	2	15
Mainzer Ring	2	2	2	2	1	6
Manchotstr.	1	1	4	4	1	7
Marburger Weg	2	2	2	2	1	2
Marienstr.	4	4	3	3	3	16
Marktplatz	1	1	4	4	2	3
Markusplatz	5	5	5	5	4	9
Markwaldstr.	4	4	1	1	5	12
Marshallstr.	3	3	3	3	4	1
Martin-Luther-Park	4	4	4	4	3	3
Masurenweg	2	2	5	5	2	11
Mathildenplatz	4	4	4	4	4	8
Mathildenstr. 1–21 / 2–30	2	2	4	4	1	

Straße Straßenabschnitt	Restabfalltonne   wöchentlich   Tag					
	Restabfalltonne	Restabfalltonne   14-tägig   Tag	Biotonne   wöchentlich   Tag	Biotonne   14-tägig   Tag	Papiertonne   14-tägig   Tag	Gelbe Tonne / Sack   Bezirk
Mathildenstr. 23–Ende / 32–Ende	2	2	4	4	2	
Mathildenstr. kpl. (außer Nr. 2–24)						8
Mathildenstr. nur Nr. 2–24						3
Matthias-Erzberger-Str.	4	4	1	1	5	13
Mauerfeldstr.	4	4	1	1	4	13
Max-Reger-Str.	2	2	4	4	4	7
Maybachstr.	5	5	3	3	4	9
Maximilian-Kolbe-Str.	3	3	2	2	4	2
Mecklenburger Str.	3	3	2	2	1	2
Memeler Str.	3	3	2	2	1	6
Merianstr.	1	1	4	4	4	7
Merowingerstr. 1–51 / 2–54	2	2	2	2	1	2
Merowingerstr. 53–Ende / 400–Ende	3	3	2	2	4	2
Mittelseestr.	1	1	4	4	3	3
Mödlingstr.	1	1	4	4	4	7
Mozartweg	2	2	4	4	4	7
Mühlbachweg	5	5	5	5	5	14
Mühlheimer Str. Nr. 6 u. 7	5	5	4	4	1	6
Mühlheimer Str. kpl. außer Nr. 6 u. 7	5	5	2	2	1	6
Mümlingweg	5	5	5	5	5	14
Münzenbergerstr.	3	3	2	2	4	6
Nahestr.	4	4	1	1	5	12
Nasses Dreieck	2	2	5	5	5	11
Neckarstr.	5	5	5	5	5	14
Nelkenweg	5	5	3	3	5	6
Neue Schneise	5	5	5	5	5	14
Neugasse	3	3	3	3	4	1
Neusalzer Str.	2	2	5	5	2	14
Niddaweg	5	5	5	5	5	14
Niedergasse	2	2	2	2	1	15
Nordring	1	1	1	1	1	15
Oberer Molenpark	3	3	2	2	1	15
Obere Grenzstr.	5	5	5	5	4	9
Oberfeldstr.	3	3	2	2	1	2
Oberhofstr.	4	4	1	1	4	13
Obermühlstr.	4	4	1	1	4	13
Odenwaldring	1	1	4	4	1	7
Offenbacher Str. 1–45 / 2–34	2	2	2	2	1	15

Straße Straßenabschnitt	Restabfalltonne   wöchentlich   Tag					
	Restabfalltonne	Restabfalltonne   14-tägig   Tag	Biotonne   wöchentlich   Tag	Biotonne   14-tägig   Tag	Papiertonne   14-tägig   Tag	Gelbe Tonne / Sack   Bezirk
Offenbacher Str. 47-Ende / 36-Ende	2	2	2	2	1	15
Oleanderweg	5	5	3	3	5	6
Oppelner Str.	5	5	5	5	4	9
Ostendplatz	4	4	1	1	4	13
Ostpreußenstr.	2	2	5	5	2	11
Oswald-v.-Nell-Breuning-Str.	1	1	5	5	2	11
Ottersfuhrstr.	4	4	1	1	5	12
Ottilia-Carolina-Moufang-Str.	5	5	3	3	5	6
Otto-Scheugenpflug-Str.	4	4	1	1	5	12
Otto-Steinwachs-Weg	4	4	4	4	3	3
Parkstr.	1	1	2	2	5	10
Paul-Löbe-Str.	4	4	5	5	5	14
Pfaffenweg	3	3	3	3	4	1
Pfarrgasse	4	4	1	1	4	13
Philipp-Reis-Str.	4	4	1	1	4	12
Philipp-Ullrich-Str.	4	4	1	1	5	12
Pirazzistr.	2	2	1	1	3	4
Platz der Deutschen Einheit	1	1	4	4	1	3
Platz des 8. Mai 1945	5	5	2	2	1	5
Pommernstr.	2	2	5	5	2	11
Poststr.	4	4	1	1	4	12
Primelweg	5	5	3	3	5	6
Prinz-Georg-Str.	3	3	3	3	4	1
Puteauxpromenade	5	5	5	5	5	9
Querstr.	2	2	4	4	2	8
Radfeldstr.	5	5	5	5	4	6
Rathausgasse	4	4	1	1	4	13
Rathenaustr.	5	5	2	2	3	5
Reichertweg	2	2	5	5	1	10
Rheinhardswaldweg	2	2	5	5	2	11
Rheinstr.	5	5	5	5	5	14
Rhönstr.	1	1	5	5	4	9
Richard-Wagner-Str.	2	2	4	4	4	
Richard-Wagner-Str.1-35 / 2-26						10
Richard-Wagner-Str. 37-Ende / 28-Ende						7
Riethgasse	2	2	2	2	1	15
Robert-Koch-Str.	1	1	2	2	5	10
Rodaueweg	5	5	5	5	5	14
Rödernstr.	5	5	2	2	3	5
Rohrmühlstr.	2	2	2	2	1	15

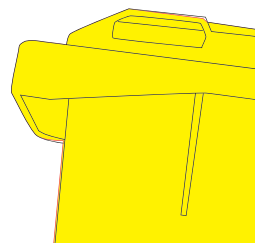
Straße Straßenabschnitt	Restabfalltonne   wöchentlich   Tag					
	Restabfalltonne	Restabfalltonne   14-tägig   Tag	Biotonne   wöchentlich   Tag	Biotonne   14-tägig   Tag	Papiertonne   14-tägig   Tag	Gelbe Tonne / Sack   Bezirk
Rohrstr.	3	3	3	3	4	1
Rondellweg	5	5	5	5	4	9
Roseggerstr.	4	4	1	1	5	13
Rosenaustr.	1	1	4	4	4	10
Rostocker Str.	4	4	1	1	4	13
Rotdornweg	5	5	3	3	5	6
Rowentastr.	2	2	5	5	2	11
Rubensstr.	4	4	1	1	5	13
Rügener Str.	3	3	2	2	1	2
Rumpenheimer Schloßgasse	3	3	3	3	4	1
Rumpenheimer Str. 1-77 / 2-76	2	2	2	2	1	2
Rumpenheimer Str. 79-Ende / 78-Ende	2	2	2	2	4	2
Saaleweg	5	5	5	5	5	14
Sachsenstr.	3	3	2	2	1	2
Saligstr.	3	3	3	3	1	10
Salzburger Str.	4	4	1	1	4	12
Salzgäßchen	1	1	4	4	2	3
Samlandweg	2	2	5	5	2	11
Sandgasse	3	3	1	1	2	3
Scharfensteinerstr.	3	3	3	3	4	1
Schäferstr.	3	3	3	3	3	8
Schäferbornweg	2	2	5	5	5	11
Scheffelplatz	3	3	3	3	4	9
Scheffelstr.	5	5	5	5	4	9
Schifferstr.	3	3	2	2	1	2
Schillerplatz	5	5	2	2	3	5
Schillerstr.	4	4	1	1	5	12
Schillstr.	1	1	2	2	5	10
Schlesierstr.	2	2	5	5	2	11
Schloßgartenstr.	3	3	3	3	1	1
Schloßgrabengasse	3	3	1	1	2	3
Schloßmühlstr.	4	4	1	1	4	13
Schloßstr.	3	3	1	1	2	3
Schmiedegasse	3	3	3	3	4	1
Schöffenstr.	2	2	2	2	1	15
Schönbornstr.	2	2	2	2	1	15
Schöne Aussicht	3	3	1	1	2	3
Schopenhauerstr.	5	5	3	3	1	16
Schreberstr.	2	2	5	5	2	10
Schubertstr. 1-47 / 2-48	2	2	3	3	4	10

Straße Straßenabschnitt	Restabfalltonne   wöchentlich   Tag					
	Restabfalltonne	Restabfalltonne   14-tägig   Tag	Biotonne   wöchentlich   Tag	Biotonne   14-tägig   Tag	Papiertonne   14-tägig   Tag	Gelbe Tonne / Sack   Bezirk
Schubertstr. 49-Ende / 50-Ende	2	2	4	4	4	11
Schuckertweg	2	2	5	5	2	6
Schulstr.	3	3	1	1	2	3
Schumannstr.1-37 / 2-14	5	5	4	4	4	
Schumannstr. 39-Ende / 16-Ende	1	1	4	4	2	
Schumannstr. 1-9, 2-14						10
Schumannstr. 11-Ende / 16-Ende						7
Schutzbaumstr.	4	4	1	1	5	12
Schwarzwaldweg	1	1	5	5	2	11
Seestr.	3	3	2	2	1	2
Seligenstädter Str.	4	4	1	1	5	12
Senefelderstr. 1-63 / 2-70	3	3	3	3	1	10
Senefelderstr. 65-165 / 72-158	1	1	3	3	1	10
Senefelderstr. 167-Ende / 160-Ende	2	2	5	5	1	10
Sibeliusstr.	2	2	4	4	4	11
Siebeneichen	4	4	1	1	4	13
Siegfried-Guggenheim-Weg	2	2	4	4	4	11
Siegmund-Merzbach-Platz	5	5	5	5	5	16
Siemensstr.	5	5	3	3	4	6
Sinnweg	5	5	5	5	5	14
Sonnenpfad	5	5	3	3	5	6
Spatzennest	3	3	3	3	4	2
Spessartring	1	1	5	5	1	11
Speyerstr.	3	3	1	1	1	4
Spießstr.	5	5	5	5	5	9
Sprendlinger Landstr.	1	1	4	4	5	7
St.-Gilles-Str.	1	1	4	4	4	7
Stadthof	1	1	4	4	1	3
Starkenburgring	4	4	3	3	1	10
Staudenstr.	3	3	2	2	1	2
Staufenstr.	2	2	2	2	1	2
Stauffenbergstr.	5	5	5	5	5	9
Steinheimer Str.	2	2	2	2	1	15
Steinweg	4	4	1	1	5	12
Steinbrechpfad	5	5	3	3	5	6
Sternstr.	3	3	2	2	1	2
Stiftstr. 1-49 / 2-52	2	2	2	2	1	2
Stiftstr. 51-Ende/54-Ende	2	2	2	2	1	2

# Straßenverzeichnis St – Zw

Straße Straßenabschnitt	Restabfalltonne   wöchentlich   Tag					
	Restabfalltonne   wöchentlich   Tag	Restabfalltonne   14-tägig   Tag	Biotonne   wöchentlich   Tag	Biotonne   14-tägig   Tag	Papiertonne   14-tägig   Tag	Gelbe Tonne / Sack   Bezirk
Stockholmer Str.	1	1	1	1	5	4
Stoltzestr.	4	4	1	1	4	13
Storchsrain	4	4	1	1	5	12
Strackgasse	3	3	2	2	1	2
Sonnenpfad	5	5	3	3	5	6
Strahlenbergerstr.	1	1	1	1	5	15
Sudetenstr.	2	2	5	5	2	11
Sulzbachweg	5	5	5	5	5	14
Tambourweg	5	5	5	5	4	9
Tauberweg	5	5	5	5	5	14
Taunusring	1	1	4	4	1	7
Taunusstr.	2	2	1	1	1	4
Tempelseestr.	4	4	4	4	5	8
Tennisstr.	1	1	4	4	5	10
Thüringer Str.	3	3	2	2	1	2
Tilsiter Weg	3	3	2	2	1	6
Trappbörnchen	4	4	1	1	5	12
Tulpenhofstr.	5	5	2	2	3	5
Tulpenweg	5	5	3	3	5	6
Uhlandstr.	4	4	1	1	4	13
Ulmenstr.	5	5	3	3	5	6
Untere Grenzstr.	4	4	3	3	1	6
Untergasse	3	3	3	3	4	1
Valentin-Unkelbach-Weg	5	5	5	5	5	16
Veilchenweg	5	5	3	3	5	6
Vilbeler Str.	4	4	1	1	4	12
Vogelsbergweg	1	1	5	5	2	11
Von-Behring-Str. 1-115 / 2-124	2	2	2	2	1	15
Von-Behring-Str. 117-Ende / 126-Ende	2	2	2	2	1	15
Von-Brentano-Str.	4	4	5	5	5	14
Von-Gluck-Str.	2	2	4	4	4	11
Vorderwaldweg	2	2	5	5	2	11
Waitzenackerstr.	3	3	3	3	4	1
Waldemar-Klein-Platz	4	4	3	3	4	6
Waldenburger Weg	2	2	5	5	2	11
Waldhofstr.	4	4	1	1	5	12
Waldstr. 1-45 / 2-46	4	4	4	4	3	11
Waldstr. 47-193 / 48-196	5	5	4	4	2	11

Straße Straßenabschnitt	Restabfalltonne   wöchentlich   Tag					
	Restabfalltonne   wöchentlich   Tag	Restabfalltonne   14-tägig   Tag	Biotonne   wöchentlich   Tag	Biotonne   14-tägig   Tag	Papiertonne   14-tägig   Tag	Gelbe Tonne / Sack   Bezirk
Waldstr. 195-Ende / 198-Ende	2	2	5	5	5	11
Walpertswwiesenweg	4	4	1	1	5	12
Warschauer Str.	1	1	1	1	5	4
Weidigweg	1	1	4	4	2	11
Weikersblochstr. 1-65 / 2-78	5	5	4	4	4	10
Weikersblochstr. 67-Ende / 80-Ende	5	5	3	3	1	10
Weilburger Weg	2	2	2	2	1	2
Weinbergstr.	4	4	1	1	4	12
Weißdornpfad	5	5	3	3	5	6
Welfenstr.	2	2	2	2	1	2
Wenkenwiesenweg	4	4	1	1	5	12
Werraweg	5	5	5	5	5	14
Weserstr.	5	5	5	5	5	14
Westerwaldweg	1	1	5	5	2	11
Wiener Ring	4	4	1	1	4	12
Wiesenstr.	4	4	3	3	5	8
Wikingerstr.	4	4	1	1	4	13
Wilhelm-Busch-Str.	3	3	3	3	1	6
Wilhelm-Knöchel-Weg	3	3	2	2	4	2
Wilhelm-Leuschner-Str.	5	5	5	5	5	9
Wilhelm-Schramm-Str.	5	5	5	5	5	14
Wilhelmsplatz	3	3	4	4	2	3
Wilhelmstr. 1-29 / 2-24	3	3	4	4	2	3
Wilhelmstr. 31-Ende / 26-Ende	3	3	4	4	5	3
Wilhelm-Weber-Weg	2	2	4	4	4	11
Willemerstr.	1	1	2	2	5	5
Wingertstr.	4	4	1	1	4	12
Wintergasse	2	2	2	2	1	15
Wolframstr.	1	1	2	2	5	5
Wolfsheckenweg	4	4	1	1	5	13
Würzburger Str.	4	4	1	1	5	12
Yorckstr.	4	4	1	1	5	12
Ziegelstr.	3	3	1	1	2	3
Zu den Mainwiesen	3	3	3	3	4	1
Zum Mühler	3	3	3	3	1	1
Zwingerweg	2	2	5	5	2	14





## AUSGABESTELLEN FÜR GELBE SÄCKE

Bürgerbüro, Herrnstraße 61

---

### **Bieber:**

Siggis Einkaufsoase, Paul-Löbe-Straße 18

---

Getränke- & Einkaufslädchen BLANK,  
Langener-Straße 107

---

Art + Creativ, Aschaffener-Straße 42

---

### **Bürgel/ Rumpenheim:**

Schreibwaren Fischer, Hessenstraße 1

---

Schreibwaren Hobitz, Langstraße 25

---

Lotto-Toto Plaum, Dörnigheimer-Straße 5

---

### **Lauterborn:**

Stadtteilbüro, Richard-Wagner-Str. 95

---

### **Mathildenviertel:**

Stadtteilbüro, Krafftstraße 29

---

### **Nordend:**

Stadtteilbüro, Bernardstraße 63

---

### **Senefelder-Quartier:**

Stadtteilbüro, Hermannstraße 16

---

## AUSGABESTELLEN FÜR RESTABFALLSÄCKE (GEBÜHRENPFLICHTIG)

Bürgerbüro Herrnstraße 61

---

ESO-Wertstoffhof, Dieselstraße 37

---

### **Bürgel/ Rumpenheim:**

Schreibwaren Fischer, Hessenstraße 1

---

Schreibwaren Hobitz, Langstraße 25

---

Lotto-Toto Plaum, Dörnigheimer-Straße 5

---

### **Bieber:**

Getränke- & Einkaufslädchen BLANK,  
Langener-Straße 107

---

Art + Creativ, Aschaffener-Straße 42

---

## INFOS ZUM TONNENSERVICE

erhalten Sie unter der Service-Telefonnummer: 069. 840004 -545

Bitte beachten Sie: Eine Veränderung von Tonnengröße /-anzahl, Leerungsturnus, Um- bzw. Abmeldung von Tonnen, Tonnenreinigung gegen Extrantgelt etc. kann nur schriftlich mit rechtsverbindlicher Unterschrift des Vermieters / Eigentümers oder dessen beauftragter Person erfolgen.

Die Veränderung muss bis zum **15. eines Monats** beantragt werden, damit diese noch bis zum 01. des Folgemonats berücksichtigt werden kann. Richten Sie bitte Ihren Veränderungswunsch an:

ESO Eigenbetrieb  
Stadt Offenbach am Main  
Kommunale Dienstleistungen  
Daimlerstraße 8  
63071 Offenbach am Main

oder per Fax an: 069. 840004 -538  
oder persönlich am ESO-Schalter im Bürgerbüro, Herrnstraße 61, 63065 Offenbach am Main.  
Aufträge für Sonderleerungen senden Sie bitte an o.g. Adresse oder per Fax an: 069. 840004 -369.

## WELCHE TONNENGRÖSSEN STEHEN ZUR VERFÜGUNG ?

**Restabfalltonne** (gebührenpflichtig)  
60 / 80 / 120 / 240 / 770 / 1.100 Liter

**Biotonne** (gebührenpflichtig)  
60 / 80 / 120 / 240 Liter

**Gelbe Tonne** (gebührenfrei)  
240 / 1.100 Liter

**Papiertonne** (gebührenfrei)  
120 / 240 / 1.100 Liter

## INFOS ZUM EIGENTÜMER- WECHSEL

Beim Verkauf / Kauf einer Liegenschaft bitten wir um schriftliche Mitteilung der Namen, Anschriften aller neuen Eigentümer sowie des Datums der Eigentumsübergabe. So kann eine korrekte und zeitnahe Umstellung der Gebührenpflicht gewährleistet werden.



## »ALLGEMEINE ERKLÄRUNGEN ZUR GETRENNTSAMMLUNG« FINDEN SIE IN WEITEREN SPRACHEN AUF UNSERER INTERNETSEITE.




“GENERAL STATEMENT REGARDING SEPARATE COLLECTION” READ THIS IN MORE LANGUAGES ON OUR WEBSITE.



»OGÓLNE OBJAŚNIENIA DOTYCZĄCE SEGREGACJI ODPADÓW« W INNYCH JĘZYKACH ZNAJDUJĄ SIĘ NA NASZEJ STRONIE INTERNETOWEJ.



LES «DISPOSITIONS GÉNÉRALES DE COLLECTE SÉPARÉE» SONT DISPONIBLES EN PLUSIEURS LANGUES SUR LE SITE.



»ОБЩИ ДЕКЛАРАЦИИ ЗА РАЗДЕЛНО СЪБИРАНЕ« ЩЕ НАМЕРИТЕ НА ДРУГИ ЕЗИЦИ НА НАШАТА ИНТЕРНЕТ СТРАНИЦА ПОД.



»AYRIŞTIRILMIŞ ATIK TOPLAMA HAKKINDA GENEL AÇIKLAMALARI« AŞAĞIDAKİ İNTERNET SAYFAMIZDA DİĞER DİLLERDE BULABİLİRSİNİZ.



»EXPLICAȚIILE GENERALE PENTRU SORTAREA GUNOIULUI« SUNT DISPONIBILE ÎN MAI MULTE LIMBI PE PAGINA DE INTERNET.



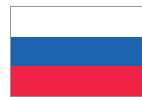
»DELUCIDAZIONI GENERALI RELATIVE ALLA RACCOLTA DIFFERENZIATA« SONO DISPONIBILI IN ALTRE LINGUE SUL NOSTRO SITO WEB.



ةمراعلا تانايبلا لوح تامولعمل نم ديمزل تاغلب اهنودجت فوس تايافنلا لصف نأشب تنرتنالا ىلع انعموم ىلع ىرخأ:



ENCONTRARÁ LAS »DECLARACIONES GENERALES DE RECOGIDA POR SEPARADO« EN OTROS IDIOMAS EN NUESTRA PÁGINA DE INTERNET.



»ОБЩАЯ ИНФОРМАЦИЯ ПО РАЗДЕЛЬНОМУ СБОРУ ОТХОДОВ« ПРИВЕДЕНА НА НАШЕМ ВЕБ-САЙТЕ ТАКЖЕ НА ДРУГИХ ЯЗЫКАХ.



»ΓΕΝΙΚΕΣ ΕΠΕΞΗΓΗΣΕΙΣ ΓΙΑ ΤΗΝ ΕΠΙΛΕΚΤΙΚΗ ΣΥΛΛΟΓΗ ΟΙΚΙΑΚΩΝ ΑΠΟΡΡΙΜΜΑΤΩΝ« ΘΑ ΒΡΕΙΤΕ ΣΕ ΑΛΛΕΣ ΓΛΩΣΣΕΣ ΣΤΗ ΔΙΕΥΘΥΝΣΗ.



»EXPLICAÇÕES GERAIS SOBRE A RECOLHA SELETIVA« PODEM SER ENCONTRADAS EM OUTROS IDIOMAS NO NOSSO SITE.



»OPĆE NAPOMENE O ODVAJANJU OTPADA« MOŽETE PRONAĆI I NA DRUGIM JEZICIMA NA NAŠOJ INTERNETSKOJ STRANICI.



[WWW.ESO-STADTSERVICE.DE](http://WWW.ESO-STADTSERVICE.DE)

## SCHADSTOFFSAMMLUNG / SCHADSTOFFMOBIL / STATIONÄRE SAMMELSTELLE

<b>HIT-Markt /</b>	10.01.18	10.45 – 14.45 Uhr
--------------------	----------	-------------------

<b>Zufahrt Schumannstraße /</b>	11.04.18	10.45 – 14.45 Uhr
---------------------------------	----------	-------------------

<b>Lauterborn</b>	19.05.18	08.00 – 10.00 Uhr
-------------------	----------	-------------------

	11.07.18	10.45 – 14.45 Uhr
--	----------	-------------------

	10.10.18	10.45 – 14.45 Uhr
--	----------	-------------------

	10.11.18	08.00 – 10.00 Uhr
--	----------	-------------------

<b>Sportzentrum Parkplatz</b>	10.01.18	15.30 – 18.00 Uhr
-------------------------------	----------	-------------------

<b>Lauterbornweg / Rosenhöhe</b>	11.04.18	15.30 – 18.00 Uhr
----------------------------------	----------	-------------------

	11.07.18	15.30 – 18.00 Uhr
--	----------	-------------------

	10.10.18	15.30 – 18.00 Uhr
--	----------	-------------------

<b>Markwaldstraße /</b>	24.01.18	11.45 – 14.15 Uhr
-------------------------	----------	-------------------

<b>Ottersfuhrstraße /</b>	25.04.18	11.45 – 14.15 Uhr
---------------------------	----------	-------------------

<b>Waldhof</b>	25.07.18	11.45 – 14.15 Uhr
----------------	----------	-------------------

	24.10.18	11.45 – 14.15 Uhr
--	----------	-------------------

<b>Mühlheimer Straße /</b>	30.01.18	15.00 – 18.00 Uhr
----------------------------	----------	-------------------

<b>Parkplatz Neuer Friedhof /</b>	31.07.18	15.00 – 18.00 Uhr
-----------------------------------	----------	-------------------

<b>An den Eichen</b>	05.12.18	11.00 – 15.00 Uhr
----------------------	----------	-------------------

<b>Elisabethenstraße /</b>	07.03.18	12.00 – 16.00 Uhr
----------------------------	----------	-------------------

<b>Ecke Goerdelerstraße /</b>	08.05.18	10.45 – 13.45 Uhr
-------------------------------	----------	-------------------

<b>Offenbach</b>	06.06.15	11.00 – 15.00 Uhr
------------------	----------	-------------------

	05.09.18	12.00 – 16.00 Uhr
--	----------	-------------------

	08.11.18	10.45 – 13.45 Uhr
--	----------	-------------------

<b>Parkplatz Nasses Dreieck /</b>	08.02.18	14.15 – 17.15 Uhr
-----------------------------------	----------	-------------------

<b>Waldstraße / Tempelsee</b>	08.05.18	14.30 – 17.30 Uhr
-------------------------------	----------	-------------------

	09.08.18	14.15 – 17.15 Uhr
--	----------	-------------------

	08.11.18	14.30 – 17.30 Uhr
--	----------	-------------------

<b>Buswendeschleife /</b>	24.02.18	10.30 – 12.30 Uhr
---------------------------	----------	-------------------

<b>Schloßpark / Rumpenheim</b>	06.06.18	15.45 – 17.45 Uhr
--------------------------------	----------	-------------------

	25.08.18	10.30 – 12.30 Uhr
--	----------	-------------------

	05.12.18	15.45 – 17.45 Uhr
--	----------	-------------------

<b>Parkplatz Nordring</b>	08.02.18	11.00 – 13.30 Uhr
---------------------------	----------	-------------------

<b>gegenüber Ruderverein</b>	19.05.18	10.30 – 12.30 Uhr
------------------------------	----------	-------------------

	09.08.18	11.00 – 13.30 Uhr
--	----------	-------------------

	10.11.18	10.30 – 12.30 Uhr
--	----------	-------------------

<b>Frankenstraße</b>	24.02.18	08.00 – 10.00 Uhr
----------------------	----------	-------------------

<b>gegenüber Haus Nr. 45 / Bürgel</b>	03.05.18	15.15 – 17.45 Uhr
---------------------------------------	----------	-------------------

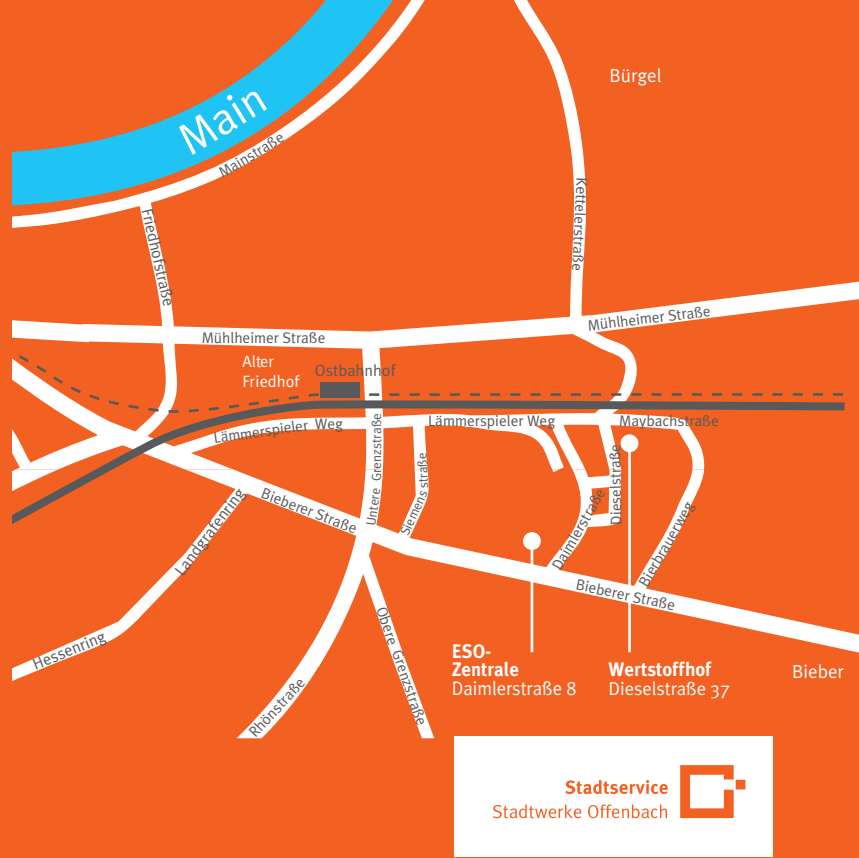
	25.08.18	08.00 – 10.00 Uhr
--	----------	-------------------

	01.11.18	15.15 – 17.45 Uhr
--	----------	-------------------

STATIONÄRE SCHADSTOFF-  
SAMMLUNG AUF DEM  
ESO-WERTSTOFFHOF,  
DIESELSTRASSE 37, JEDEN  
SAMSTAG 08.30 – 14.00 UHR



Zertifiziert nach  
DIN EN ISO 9001:2015



Alles online: Leerungsdaten und Hinweise zur Getrenntsammlung auf [www.eso-stadtservice.de](http://www.eso-stadtservice.de) in verschiedenen Sprachen.



## KONTAKT

Für ein sauberes Offenbach  
**ESO Stadtservice GmbH**  
Daimlerstraße 8  
63071 Offenbach

**Kundenservice:**  
Telefon 069 . 840004 - 545  
Fax: 069 . 840004 - 574  
E-Mail: [info@eso-of.de](mailto:info@eso-of.de)  
Servicezeiten:  
Mo.–Fr. 07:00 –17:00 Uhr

## BÜRGERBÜRO

Herrnstraße 61  
63065 Offenbach am Main

Öffnungszeiten:  
Mo., Di., Mi. und Fr.  
08.00–13.00 Uhr  
Do. 15.00–20.00 Uhr

Im Bürgerbüro erhalten Sie Auskunft rund um die Dienstleistungspalette der ESO Stadtservice GmbH, können einen Sperrmülltermin anmelden, Ihren Tonnenservice ändern, illegale Ablagerungen melden, erfahren, wann Ihre Straße gereinigt wird, wo sich der nächste Glascontainer befindet und Vieles mehr.

## WERTSTOFFHOF

Dieselstraße 37  
63071 Offenbach am Main

Öffnungszeiten:  
Mo.–Fr. 8.30–17.00 Uhr  
Sa. 8.30–14.00 Uhr

Nur Anlieferung von Abfällen zur Verwertung.

Bei der Anlieferung von Grünabfällen bittet beachten:

**NUR** Grünschnitt wie bspw. Hecken-, Baum- und Rasenschnitt, Blumen- und Pflanzenreste abgeben. **KEINE** gekochten oder ungekochten Speisereste, **KEINE** Obst- und Gemüsereste, diese Abfälle gehören in die Biotonne! Siehe auch hierzu unsere Informationen zur Biotonne unter: [www.offenbach.de/weltretten/](http://www.offenbach.de/weltretten/)

## MÜLLHEIZKRAFTWERK

Telefon: 0180 . 100 39 15  
Dietzenbacher Straße 189  
63069 Offenbach am Main

Öffnungszeiten:  
Sa. 8.00–12.00 Uhr

Kostenpflichtige Anlieferung von Abfällen zur Beseitigung.

## IMPRESSUM

Herausgeber:  
ESO Stadtservice GmbH

Gedruckt auf 100%  
Recyclingpapier

Layout / Satz: U9 visuelle Allianz,  
u9.net

Druck: O/D Ottweiler Druckerei  
und Verlag GmbH