

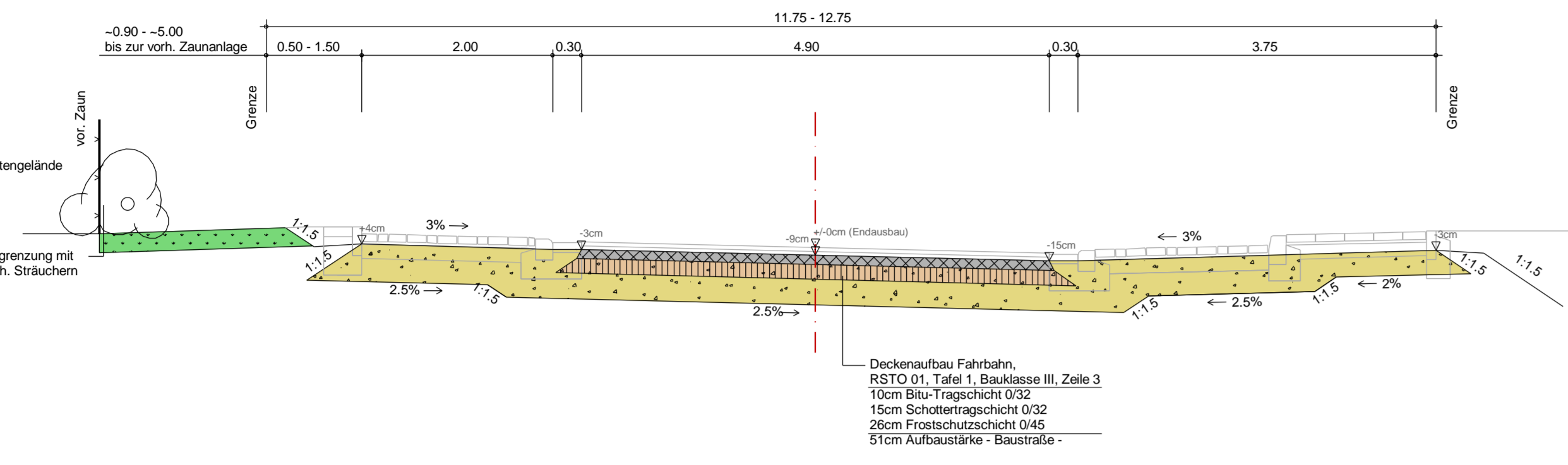
Baustraßen

Endausbau

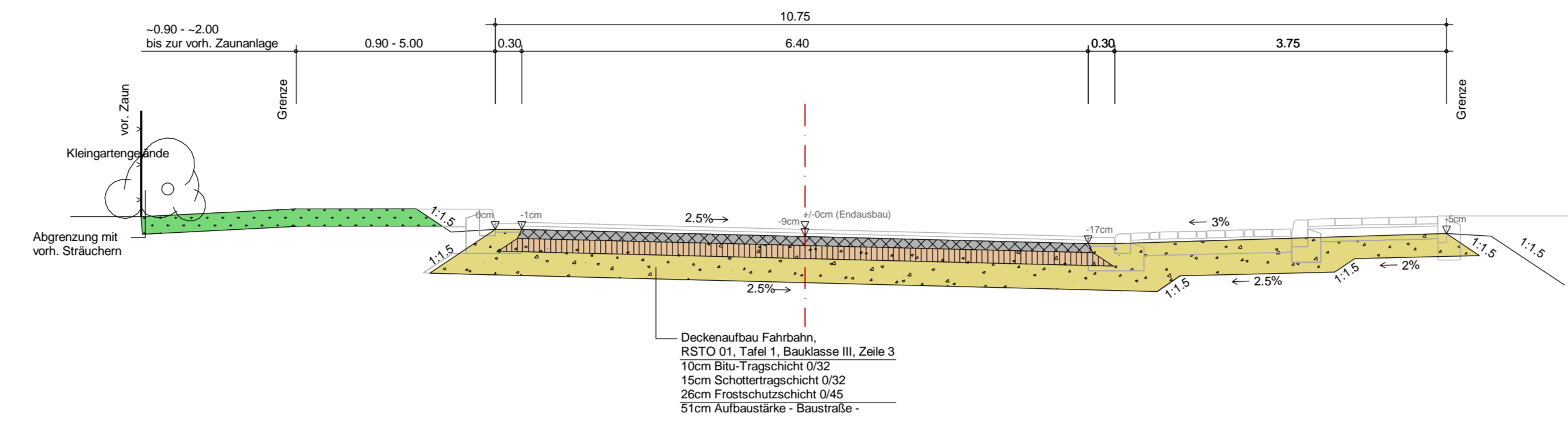
Baustraßen

Endausbau

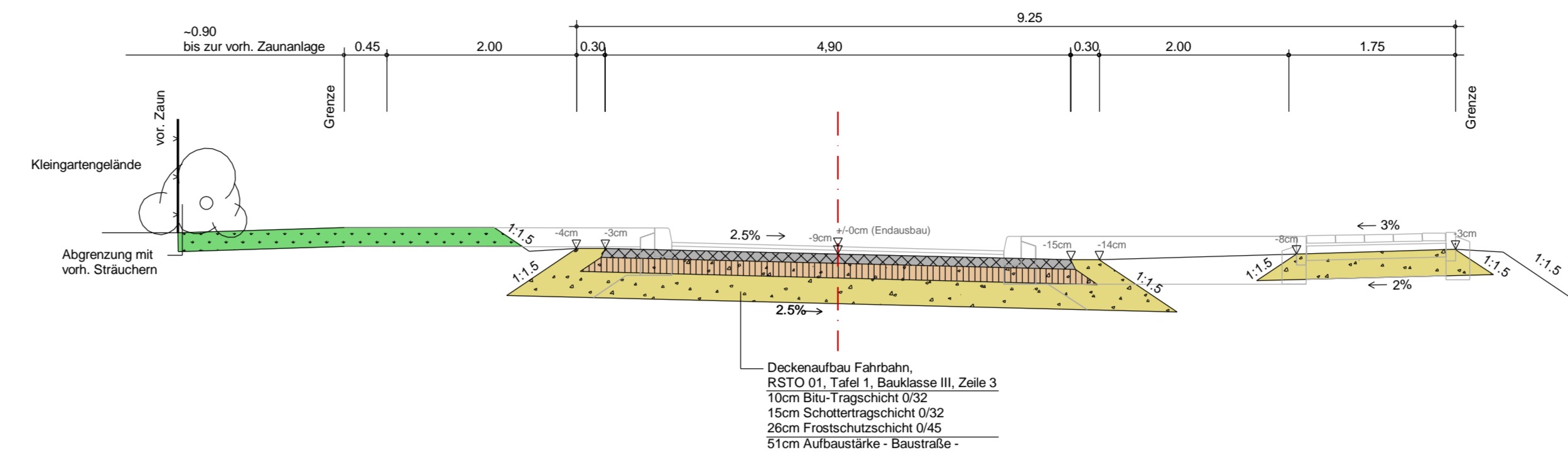
Kastanienstraße (Kastanienallee-Süd)



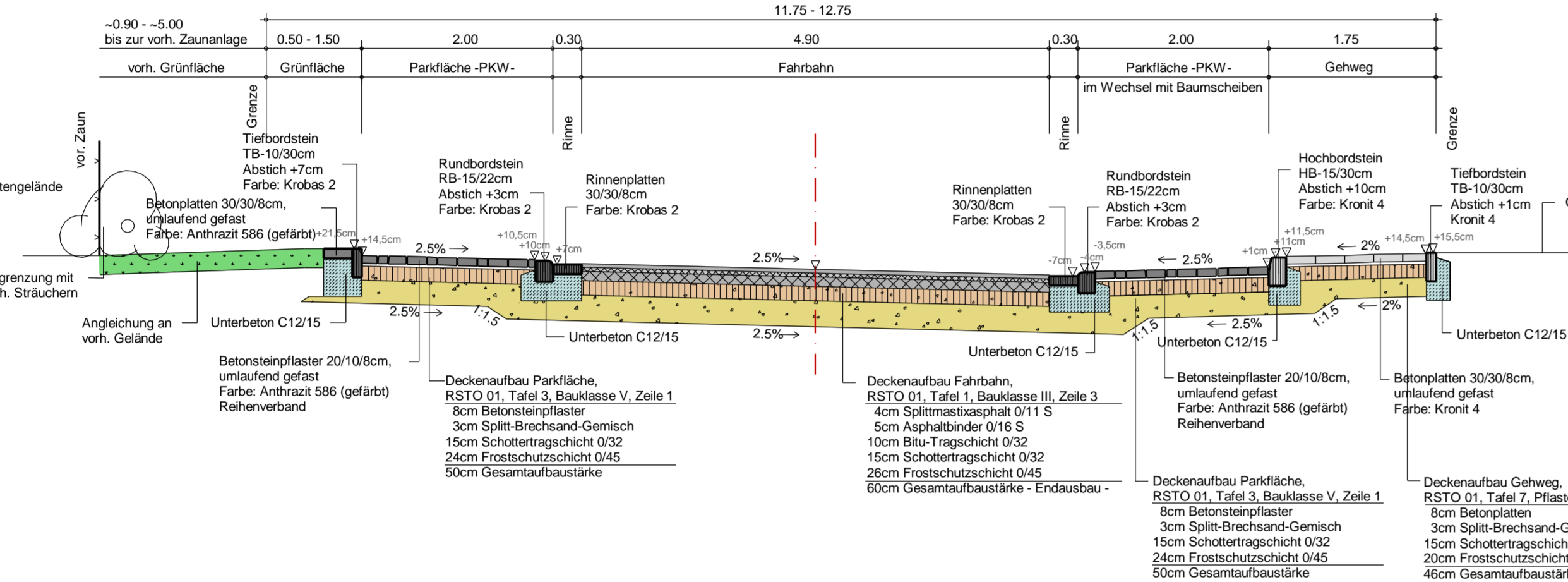
Kastanienstraße (Kastanienallee-Süd)
Detail: Fahrbahnverbreiterung
Stat. 0+000.000, 0+216.618 - 0+246.460



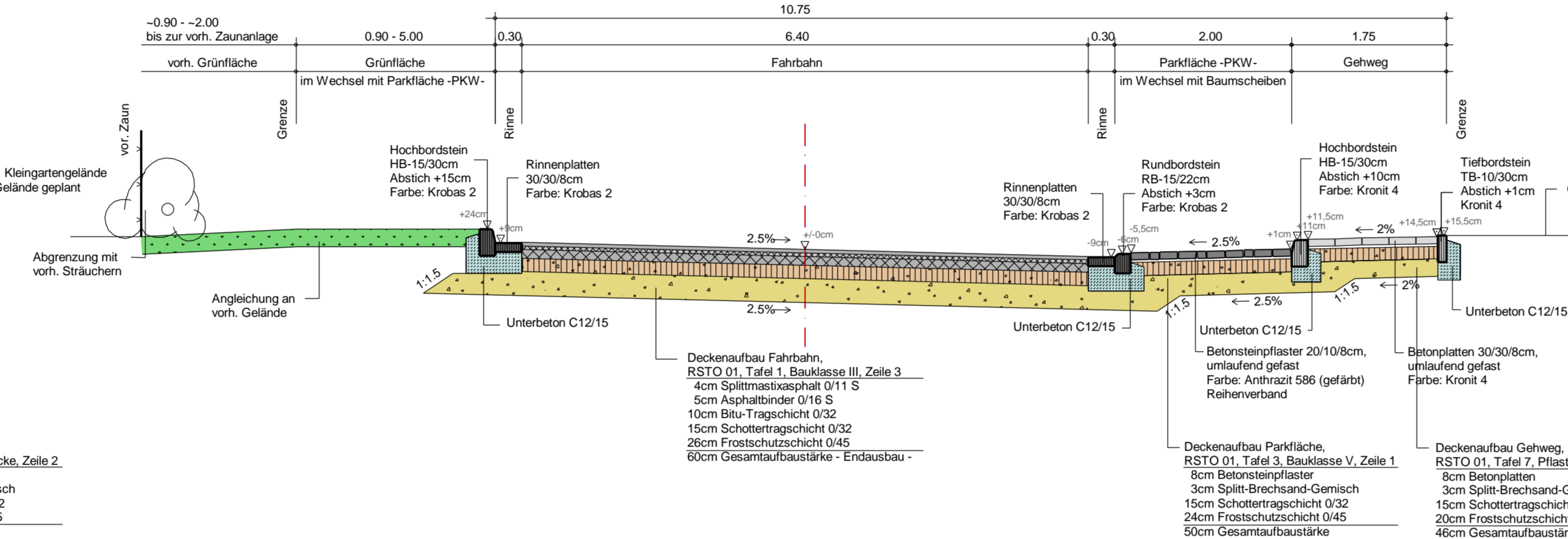
Kastanienstraße (Kastanienallee-Süd)
Detail: Fahrbahneinengung
Stat. 0+094.469 - 0+102.469
Stat. 0+363.702 - 0+371.202



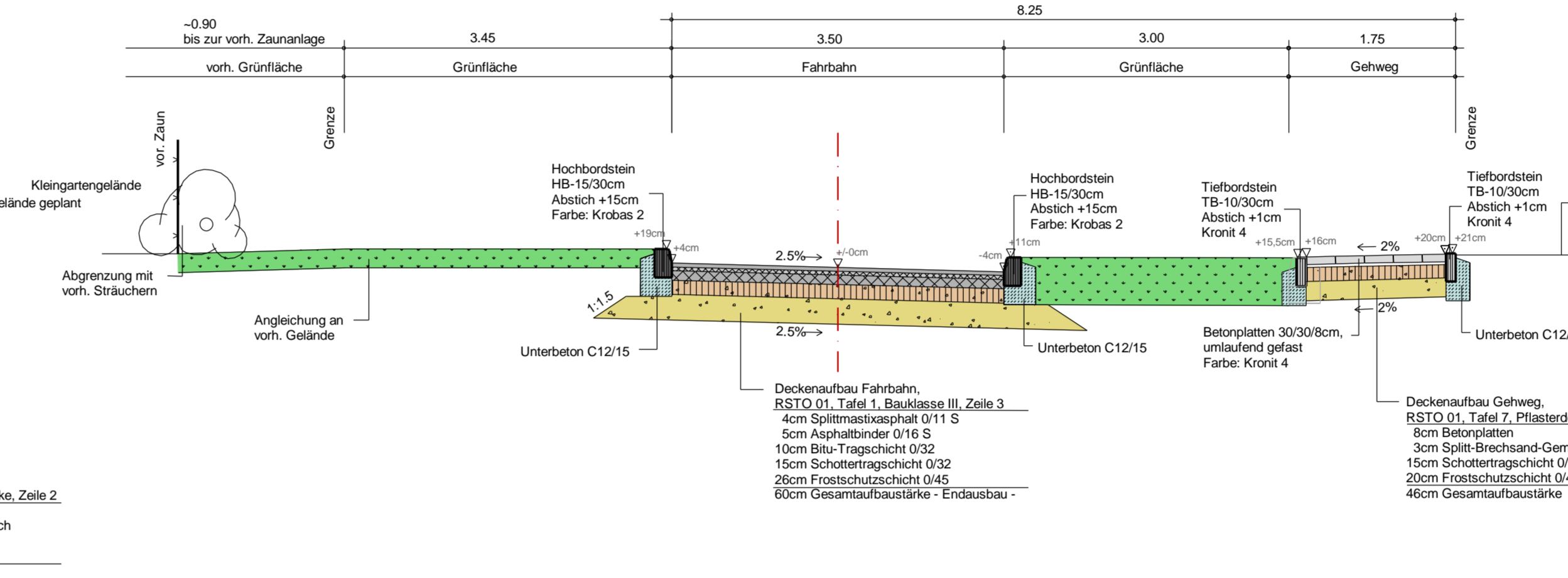
Kastanienstraße (Kastanienallee-Süd)



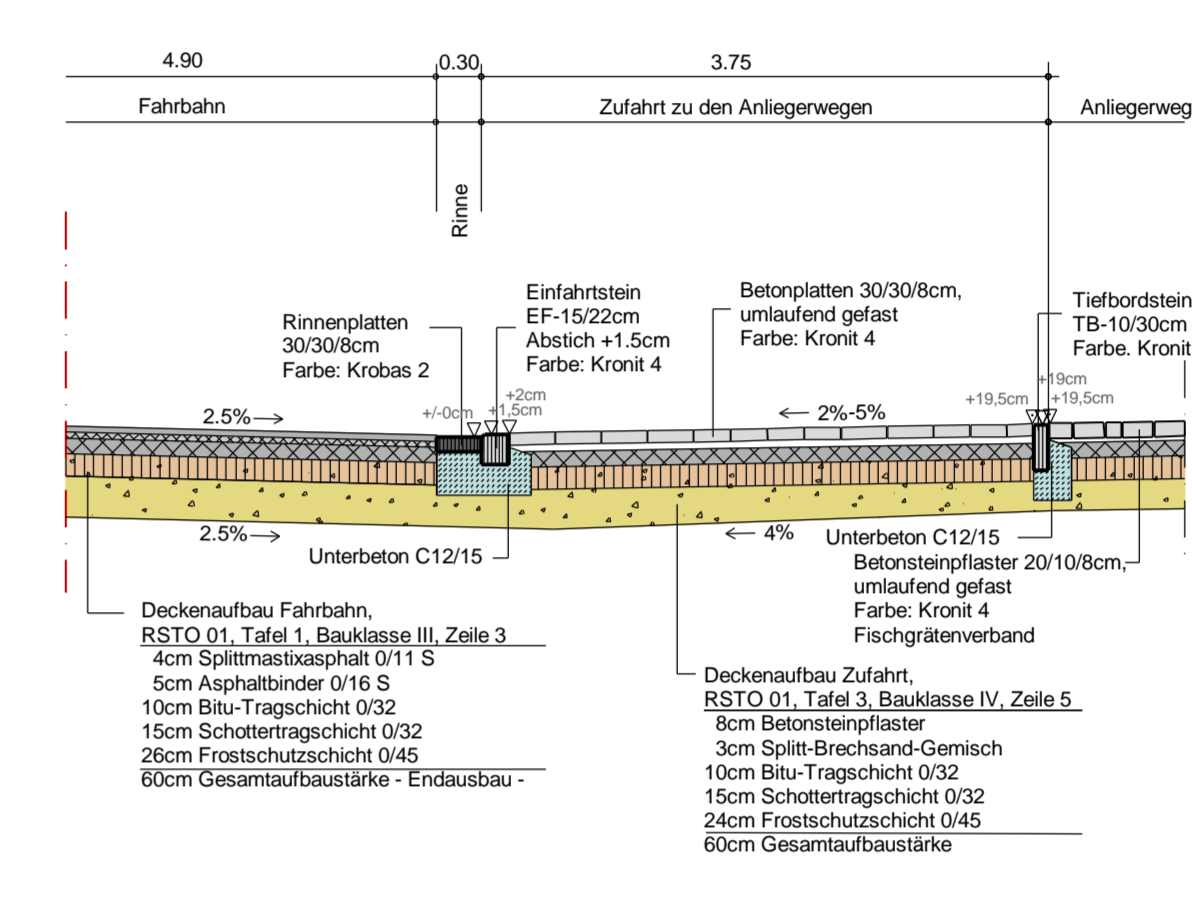
Kastanienstraße (Kastanienallee-Süd)
Detail: Fahrbahnverbreiterung
Stat. 0+000.000, 0+216.618 - 0+246.460



Kastanienstraße (Kastanienallee-Süd)
Detail: Fahrbahneinengung
Stat. 0+094.469 - 0+102.469
Stat. 0+363.702 - 0+371.202

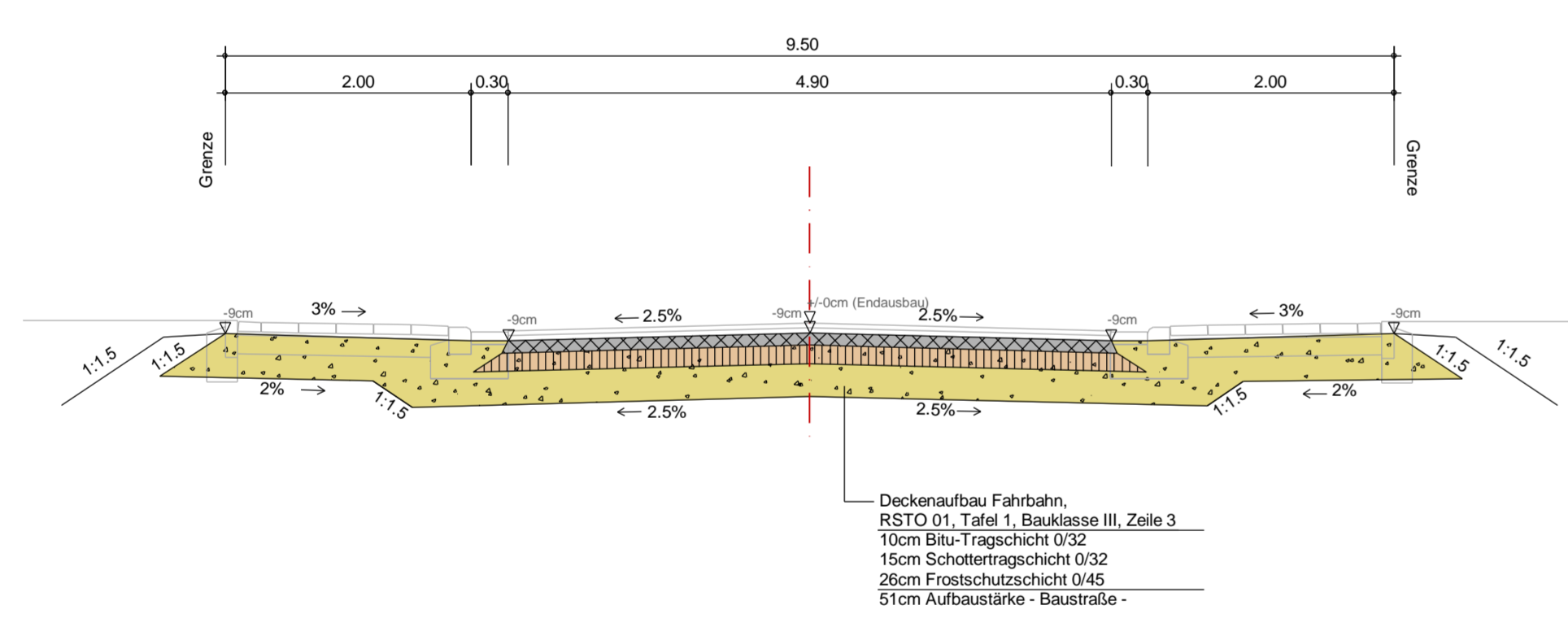


Kastanienstraße (Kastanienallee-Süd)
Detail: Zufahrt Anliegerwege

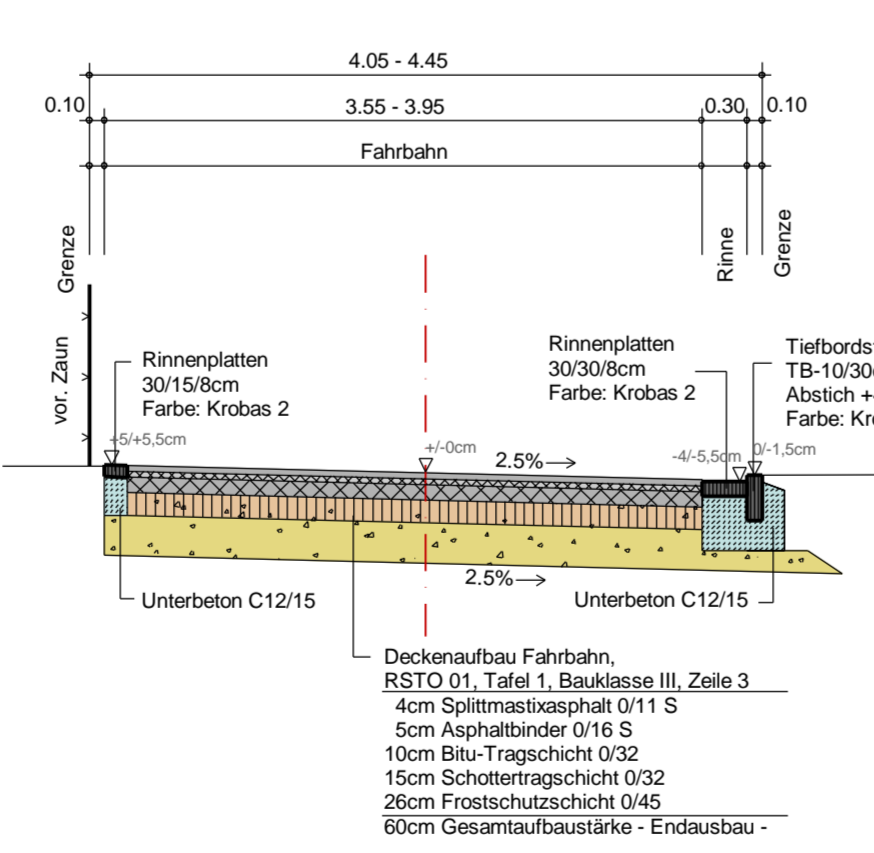


Anmerkung:
Ausbau erfolgt nach Richtlinien der RSTO 01
Hauptstraßen: Tafel 1, Bauklasse III, Zeile 3
Anliegerstraßen: Tafel 3, Bauklasse IV, Zeile 5
Parkflächen: Tafel 3, Bauklasse V, Zeile 1
Gehwege: Tafel 7, Pflasterdecke, Zeile 2
(Frostschuttschicht auf d=20cm erhöht,
teilweise Überführung der Gehwege
mit PKW)
Rad- u. Gehweg: Tafel 7, Asphaltdecke, Zeile 1

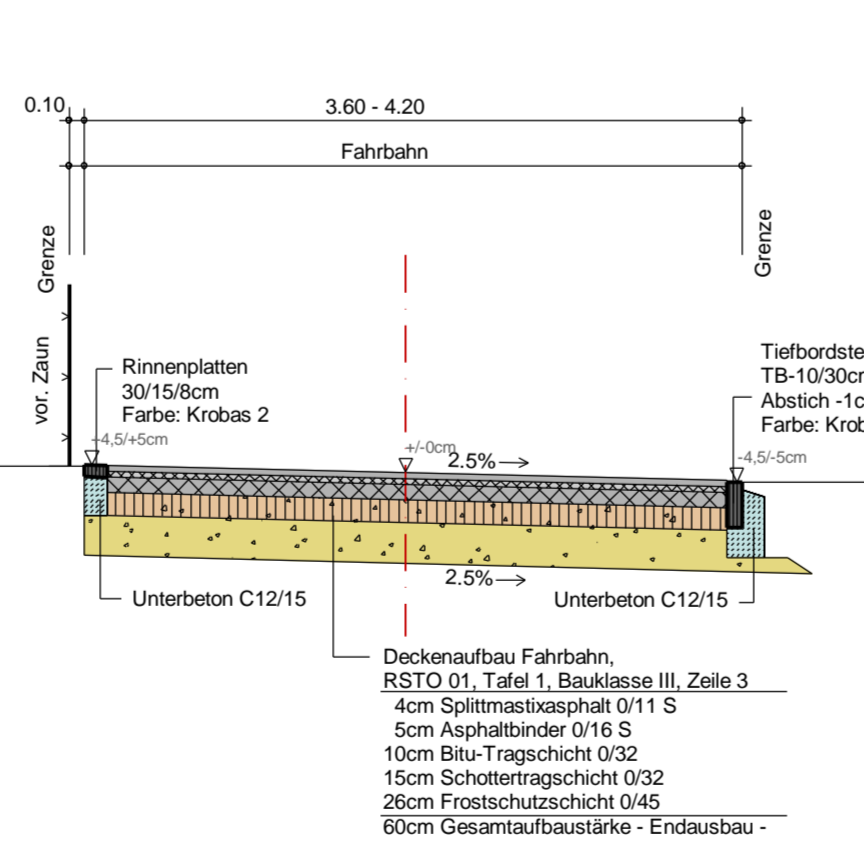
An den Linden (Holunderweg)



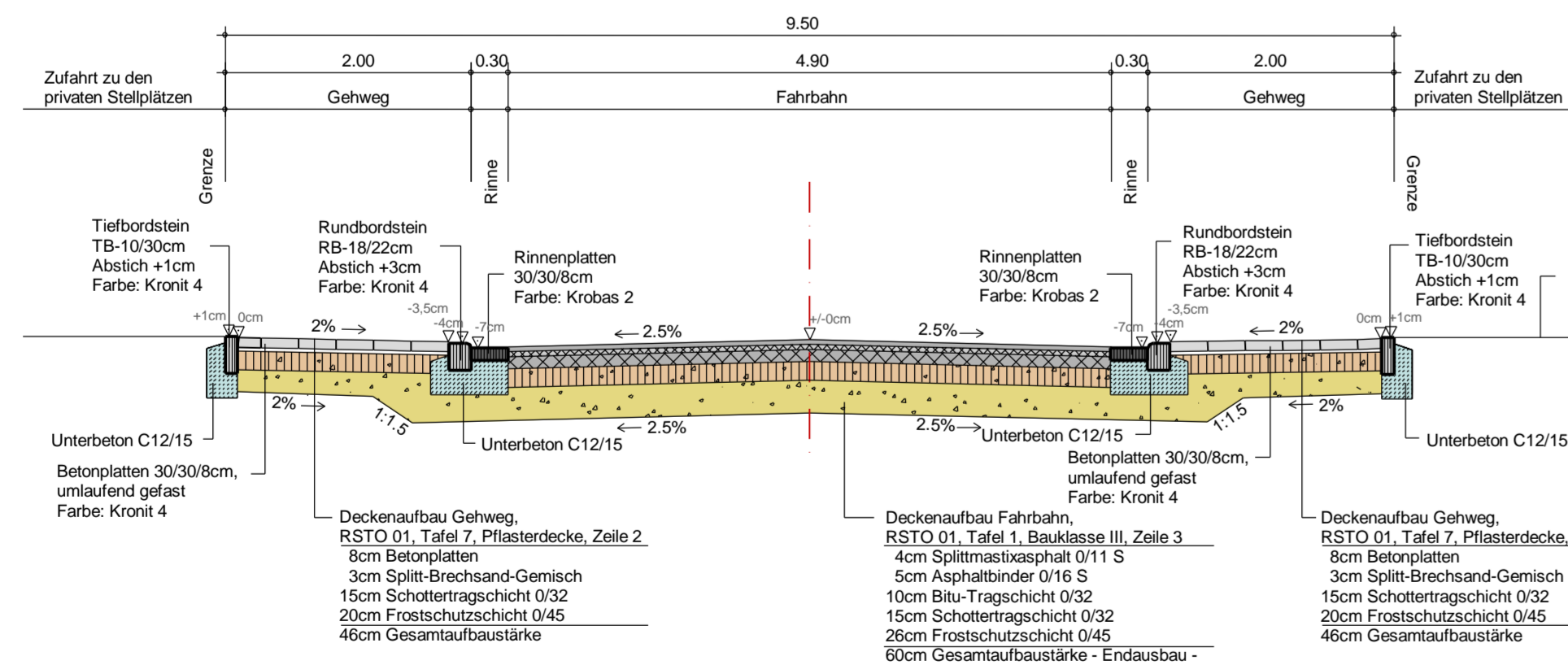
Eibenweg-Ost (Kirschenallee-Süd-West)
Stat. 0+008.700 - 0+069.194



Eibenweg-Ost (Kirschenallee-Süd-West)
Stat. 0+069.194 - 0+173.603



An den Linden (Holunderweg)



AUSFÜHRUNGSPLANUNG

Abteilung	Bezeichnung	Datum	HP
	Bezeichnung RSTO 01, Tafel 3, Bauklasse II, Zeile 5, auf RSTO 01, Tafel 3	17.03.2007	HJP
	Bezeichnung IV, Zeile 5, gelblich		
	Ankerungsvermerk	Datum	Name
<p>Magistrat der Stadt Offenbach Stadtplanung und Baumanagement Stadthof 13, 63012 Offenbach am Main</p>			
zur Ausführung freigegeben: Abteilung 60.2 Verkehrsplanung und Stadtgestaltung		zur Ausführung freigegeben: Abteilung 60.3 Stadtentwicklung und Städtebau	
Offenbach, den		Offenbach, den	

Stadt Offenbach am Main
Entwicklung "Waldheim - Süd"

RSW Rumpfenheim Süd West GmbH & Co KG Senkfeldstraße 162, 63069 Offenbach am Main	BV 131 "Waldheim - Süd" Baugebiet Waldheim-Süd Strassenbau Ausführungsplanung
pöcher Dr. Peter K. Anstetter GmbH & Co. KG Sollinger Straße 10, 63073 Offenbach am Main	Ausbauquerschnitte - Hauptstraßen - Kastanienstraße, Eibenweg-Ost, An den Linden
Auftrag: 2.102.00	Maßstab: 1:50
CAD-Nr.: ROP-AUS-REG-WALD-SD-4_18_200707.BDR	ANLAGE: BLATT
Datum: Januar 2007	S4 2a
Bezd.: HJP	
Aufgestellt: Bingen, Februar 2007	Offenbach, Februar 2007
K. Nimmensen	geprüft: R. Hantl