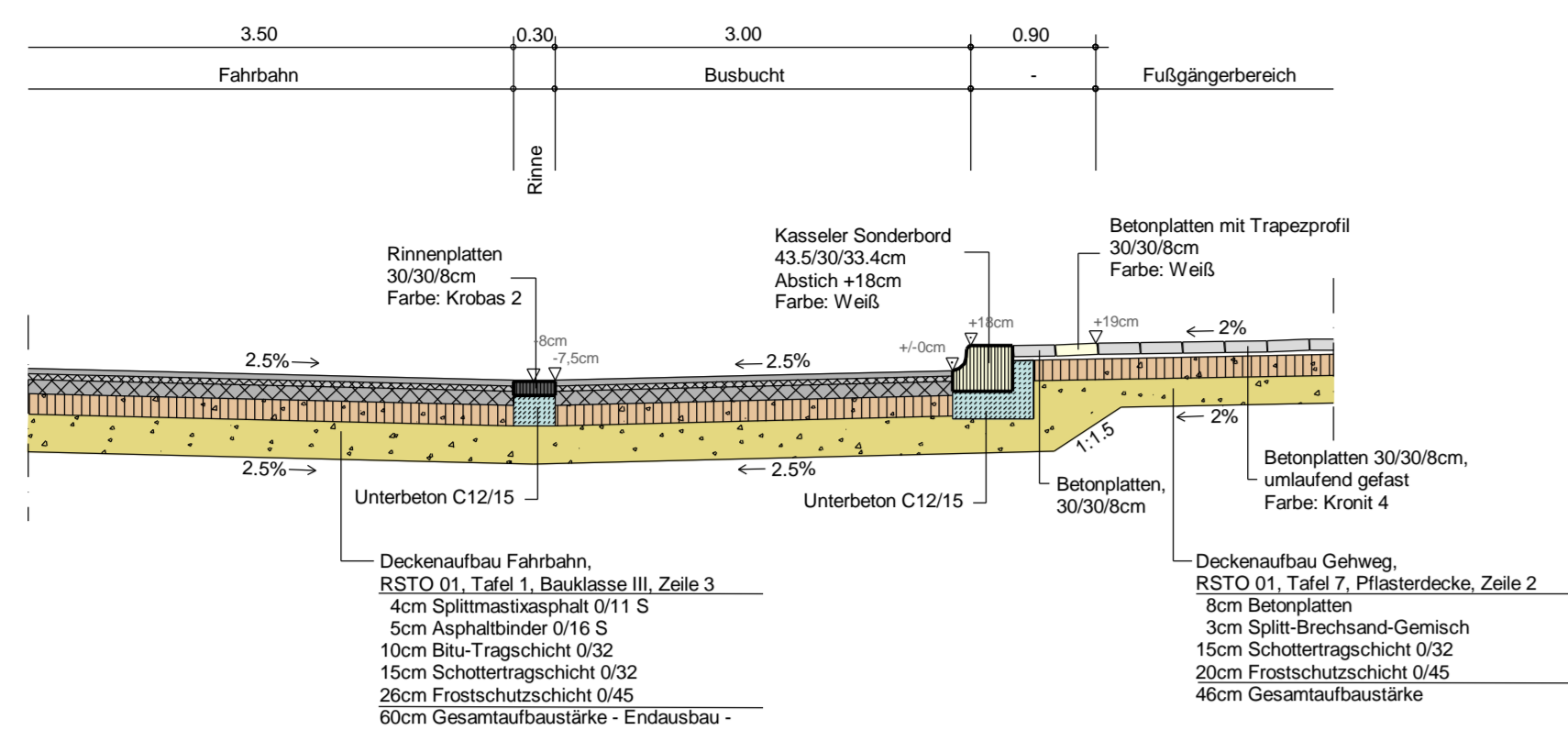
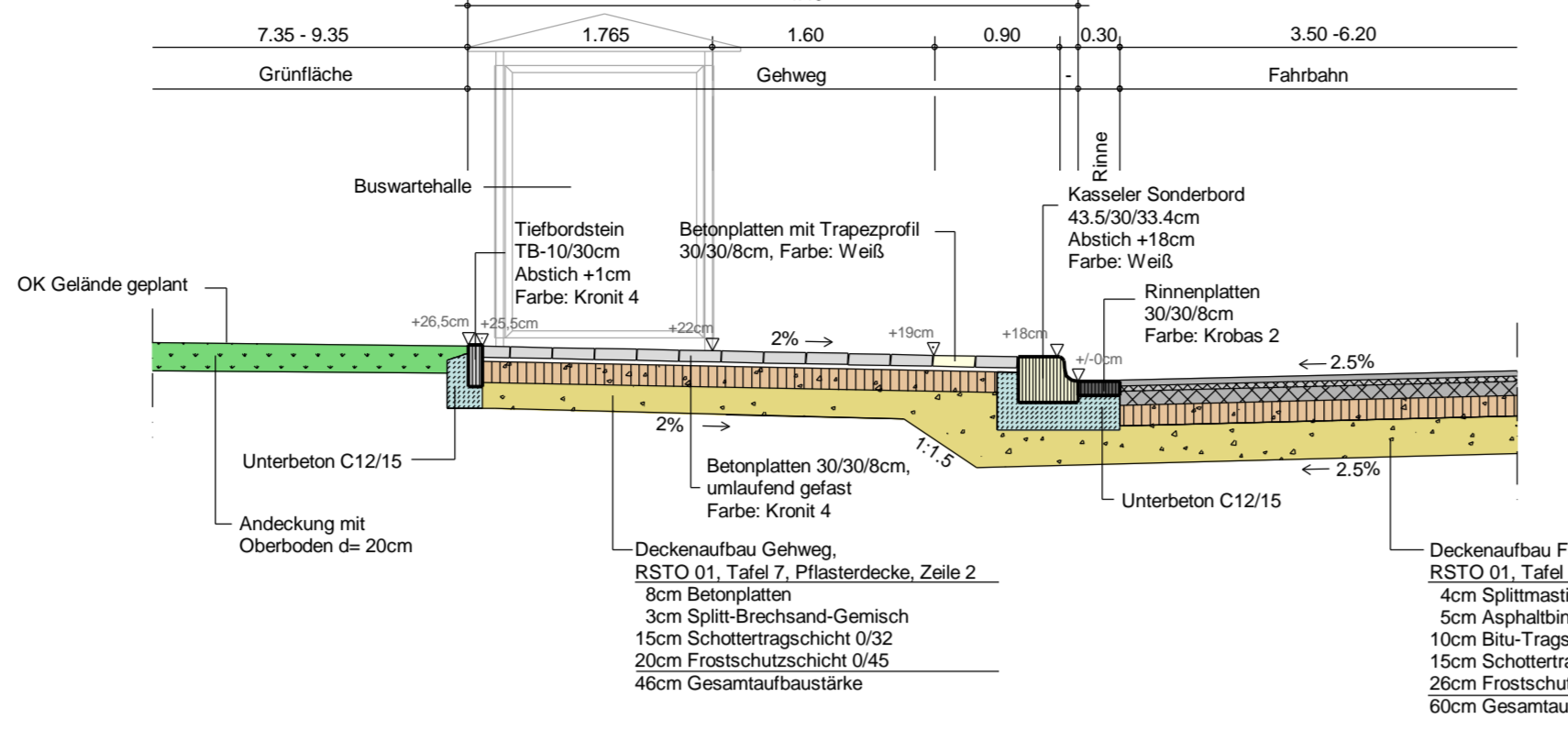


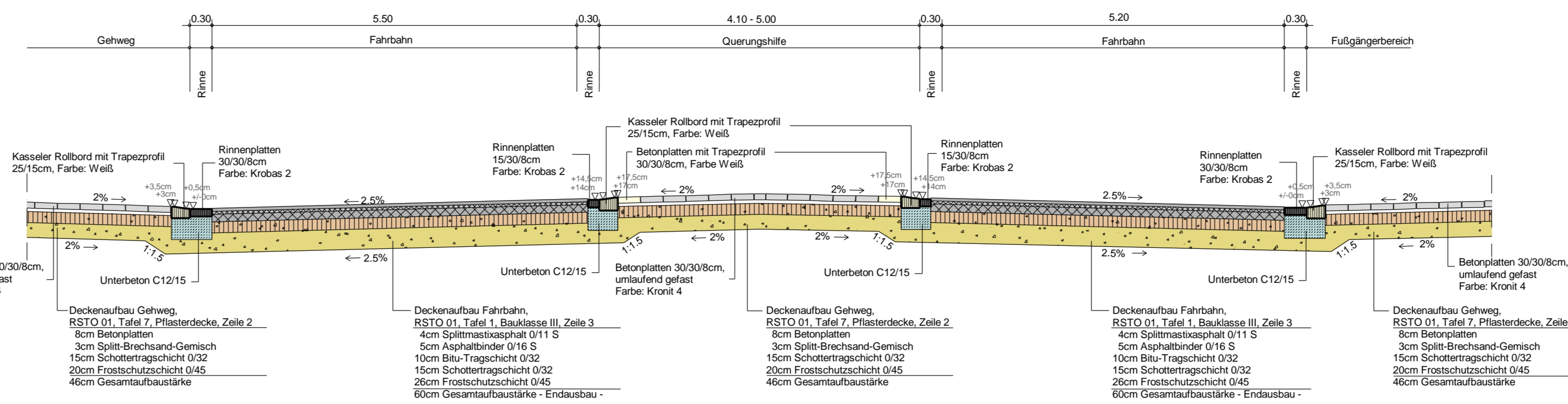
Am Anger (Eibenweg).  
Detail: Fahrbahn mit Busbucht u. Sonderprofil



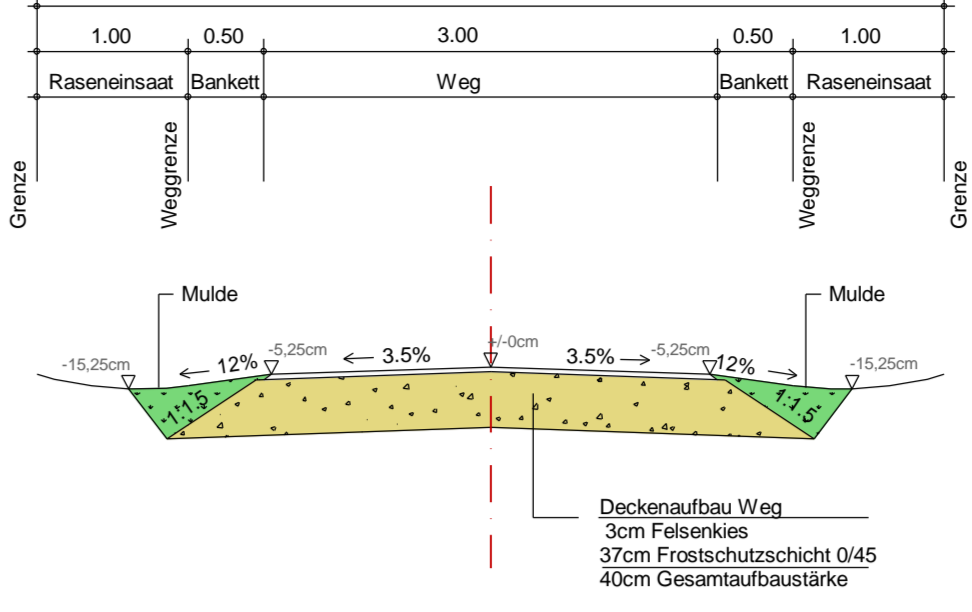
Am Anger (Eibenweg).  
Detail: Fahrbahn mit Bushaltestelle u. Sonderprofil



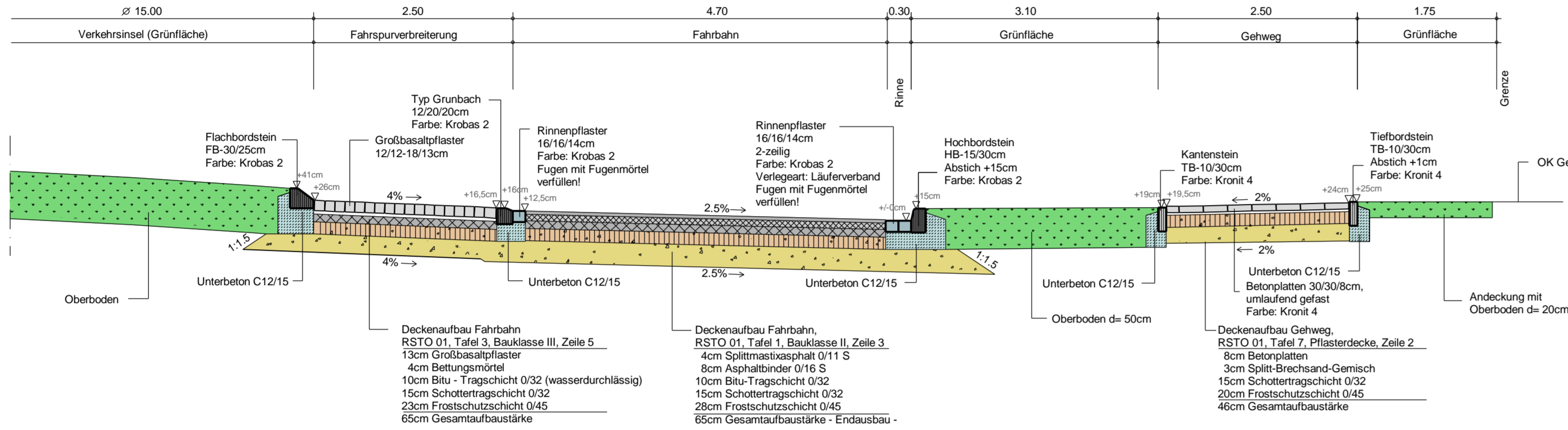
Am Anger (Eibenweg).  
Detail: Fahrbahn mit Querungshilfe



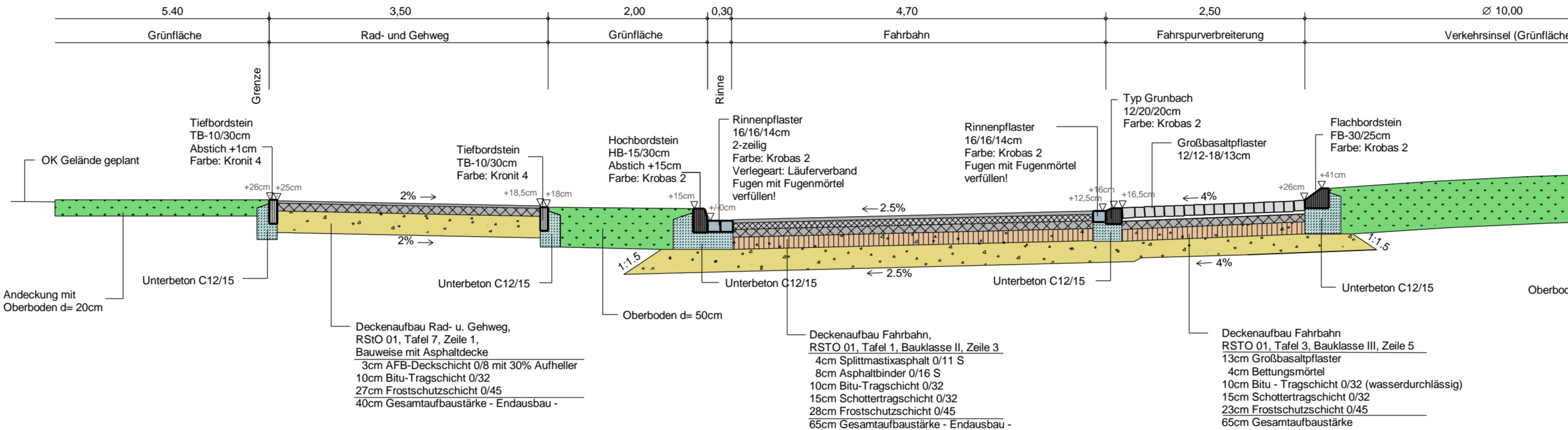
Sonnenpfad (Fußweg)



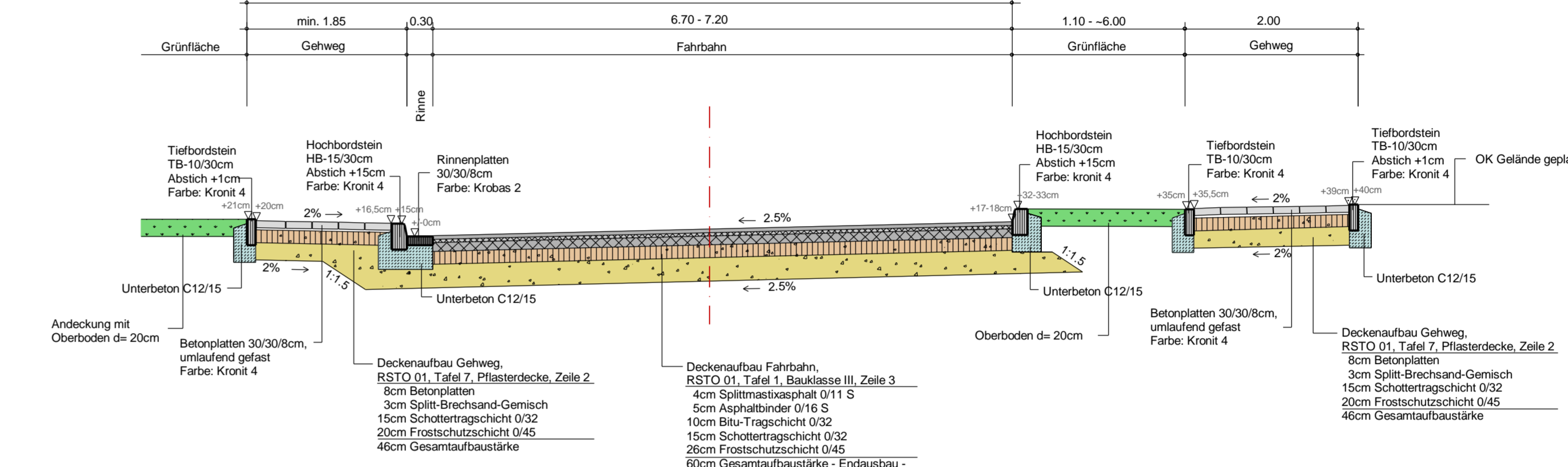
Kreisverkehrsplatz: Am Anger, An den Linden, Eichenallee  
(Kirschenallee-Süd, Holunderweg)



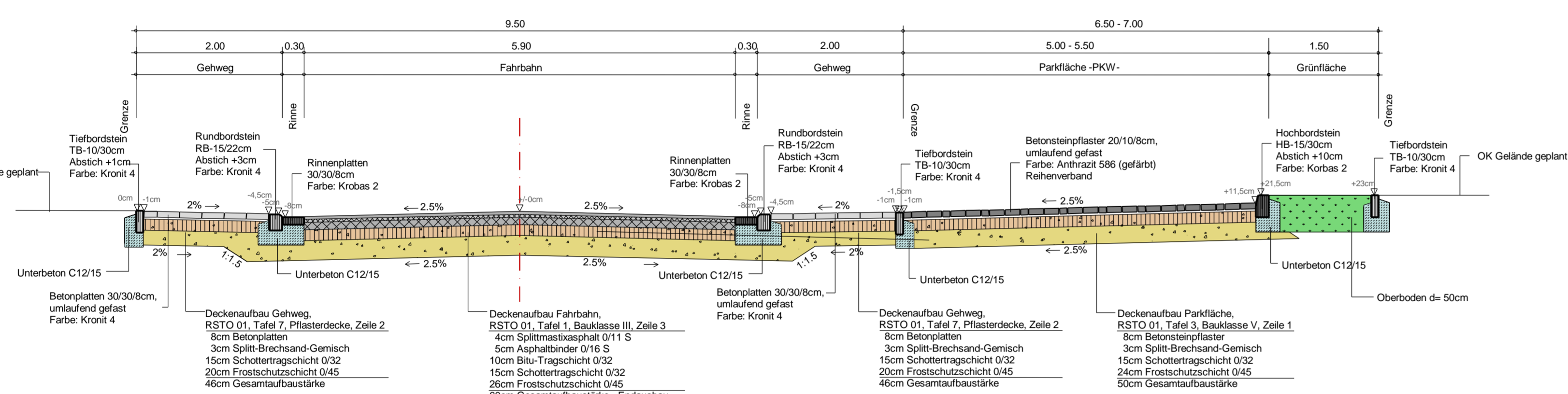
Kreisverkehrsplatz: Eichenallee, Kastanienstraße  
(Kirschenallee-Süd, Kastanienallee-Süd)



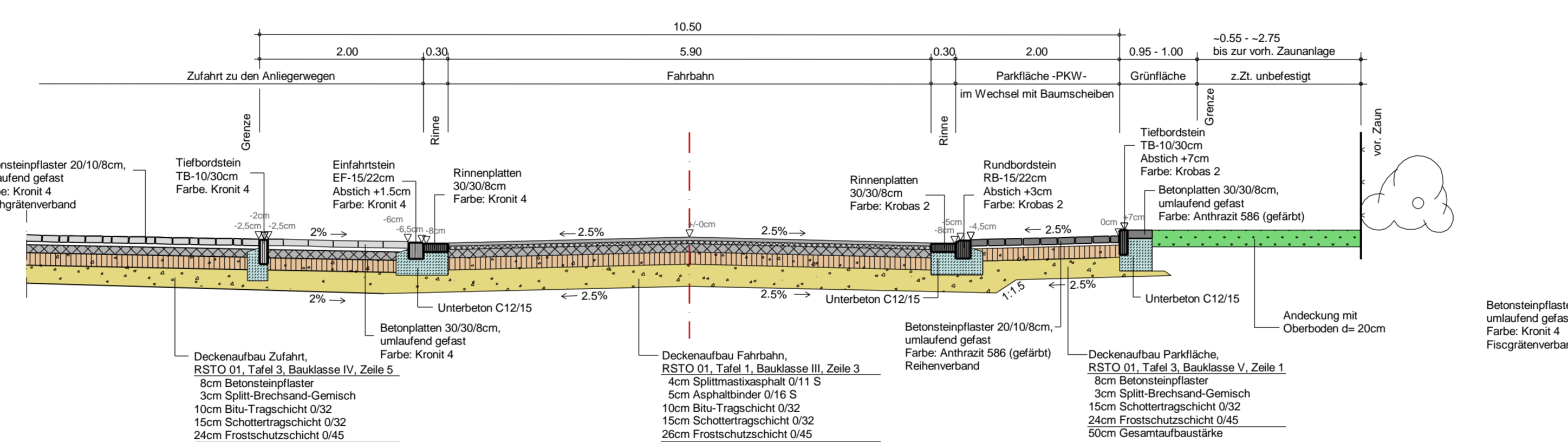
Eibenweg (Eibenweg-01)  
Stat. 0+014.301 - 0+044.500



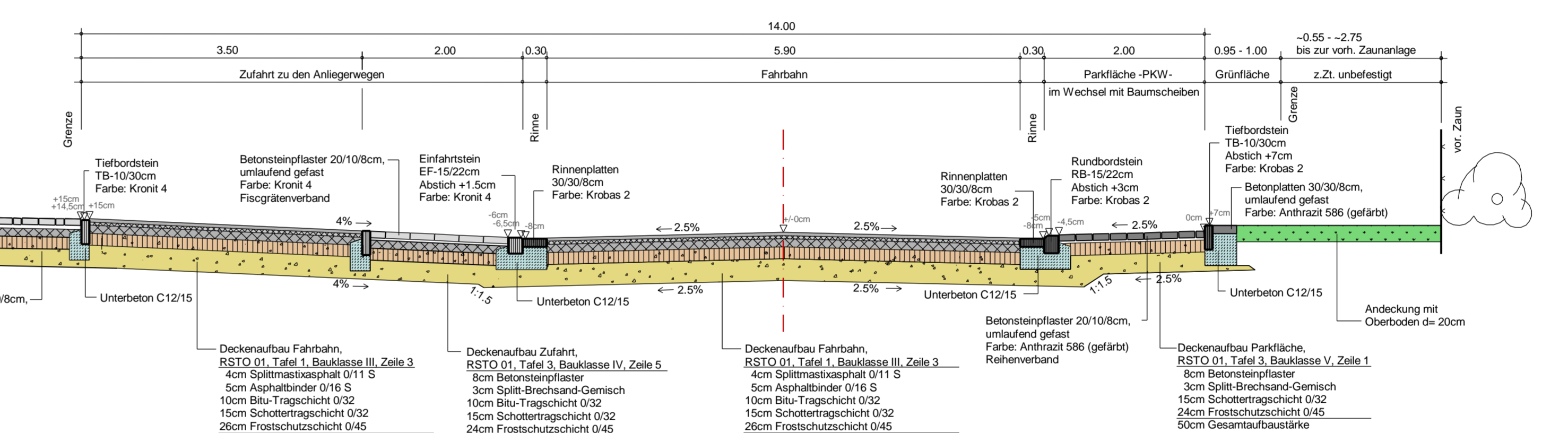
Eichenallee (Kirschenallee-Süd)  
Stat. 0+021.122 - 0+033.622



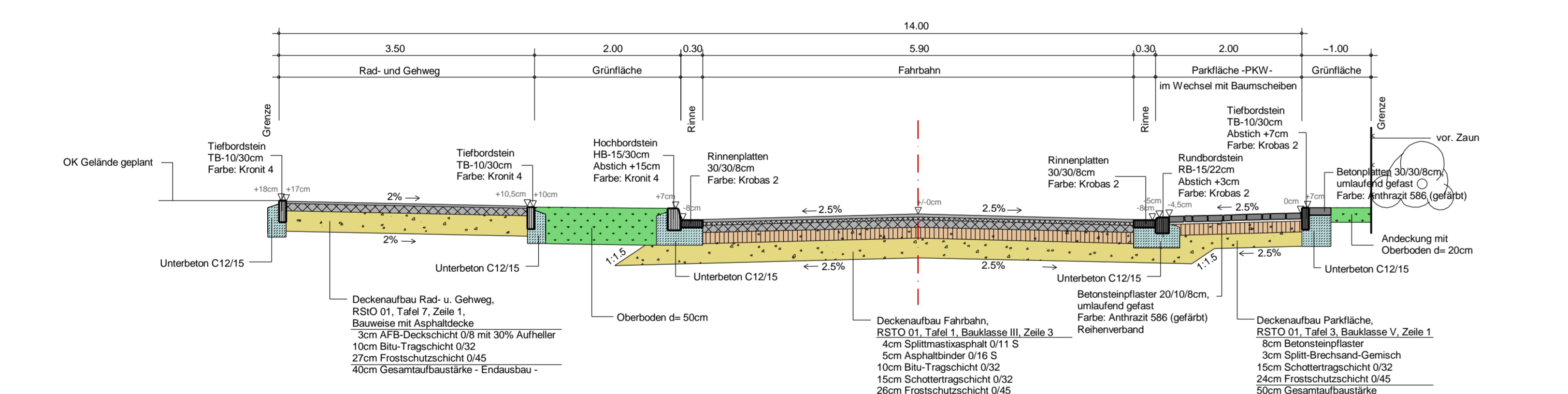
Eichenallee (Kirschenallee-Süd)  
Bereich Zufahrt Anliegerwege  
Stat. 0+043.804, 0+099.298, 0+162.087



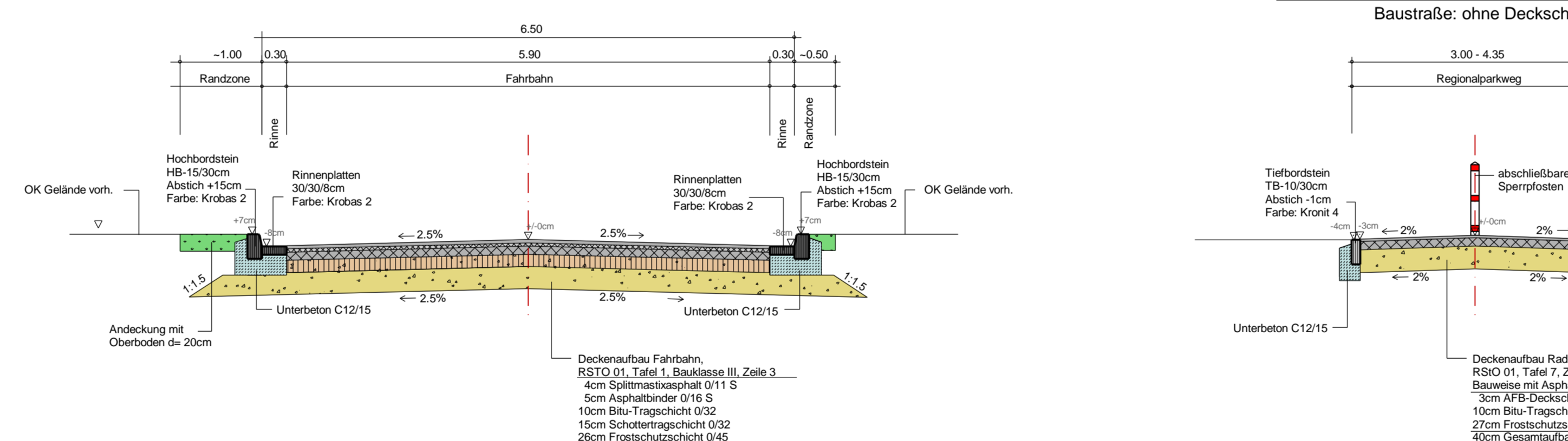
Eichenallee (Kirschenallee-Süd)  
Bereich Zufahrt Anliegerwege  
Stat. 0+325.553 (0+281.621 analog)



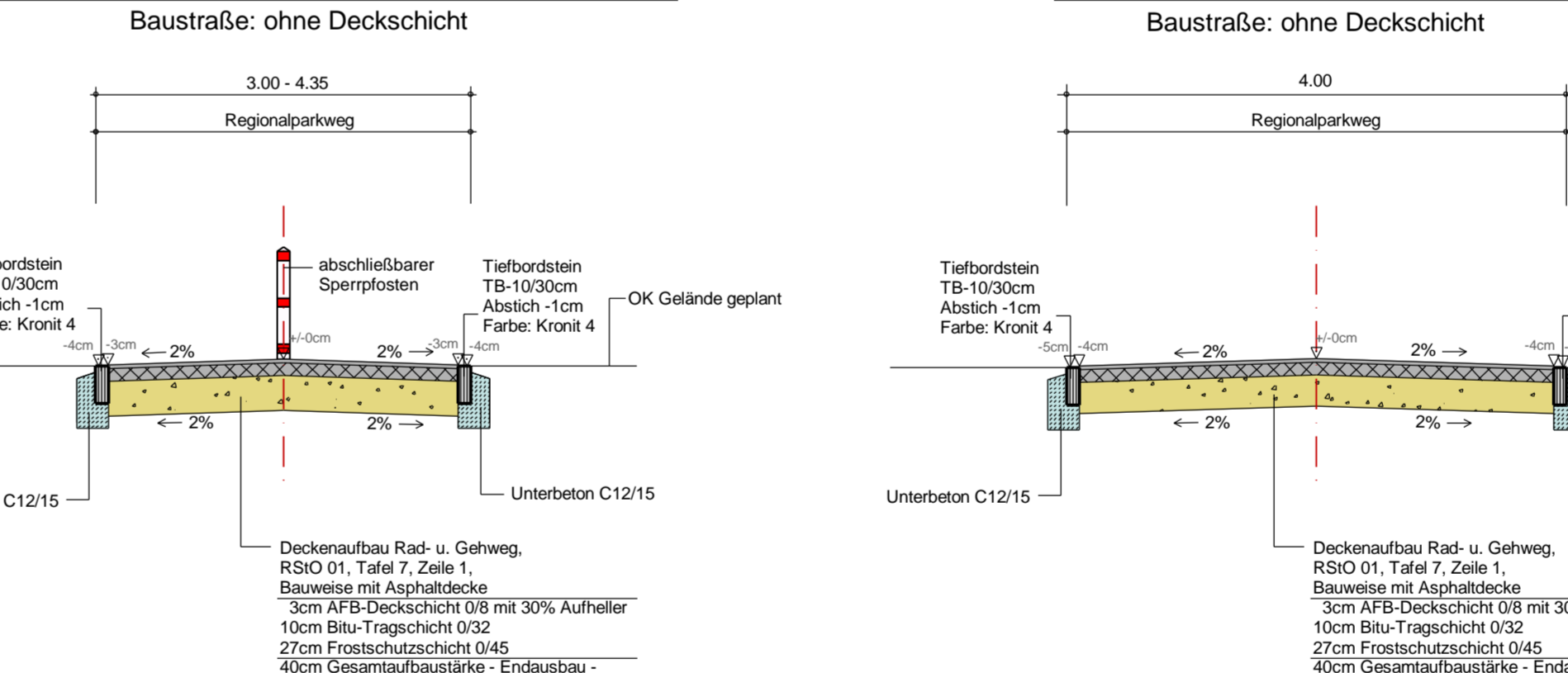
Eichenallee (Kirschenallee-Süd)  
Stat. 0+290.294 - 0+364.900



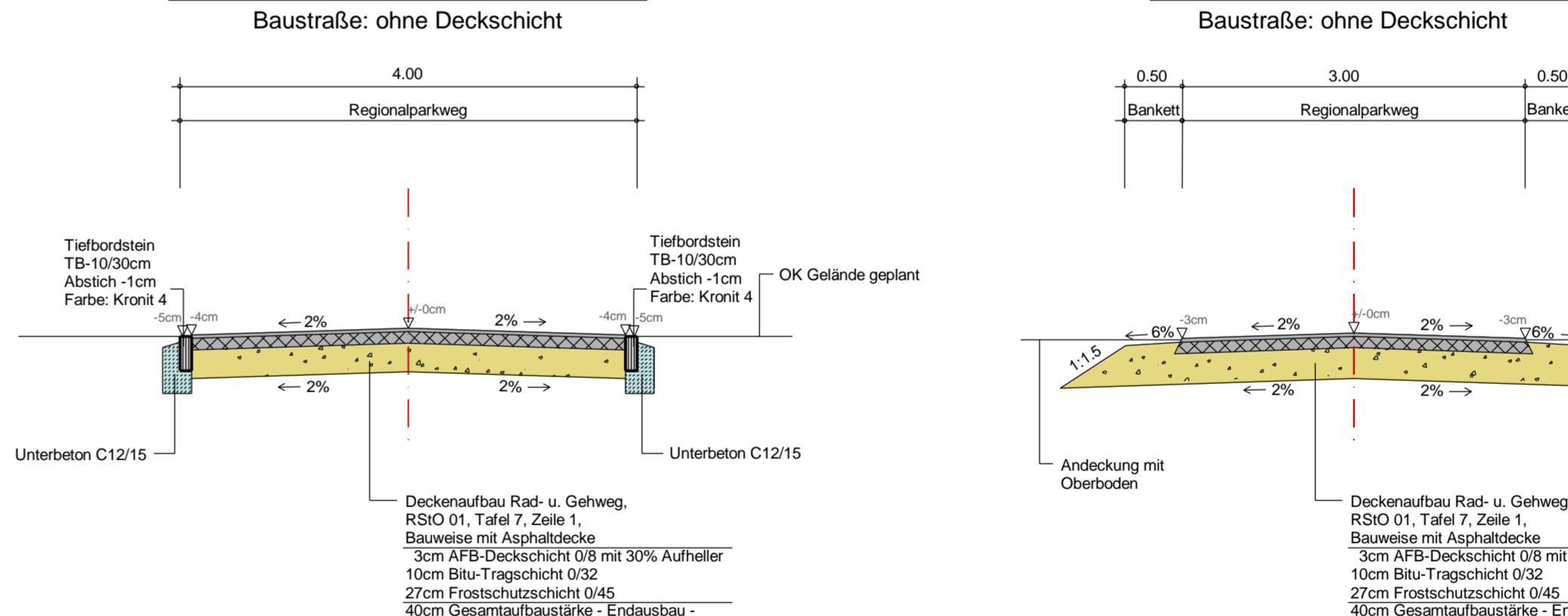
Kirschenallee (Kirschenallee-Süd)



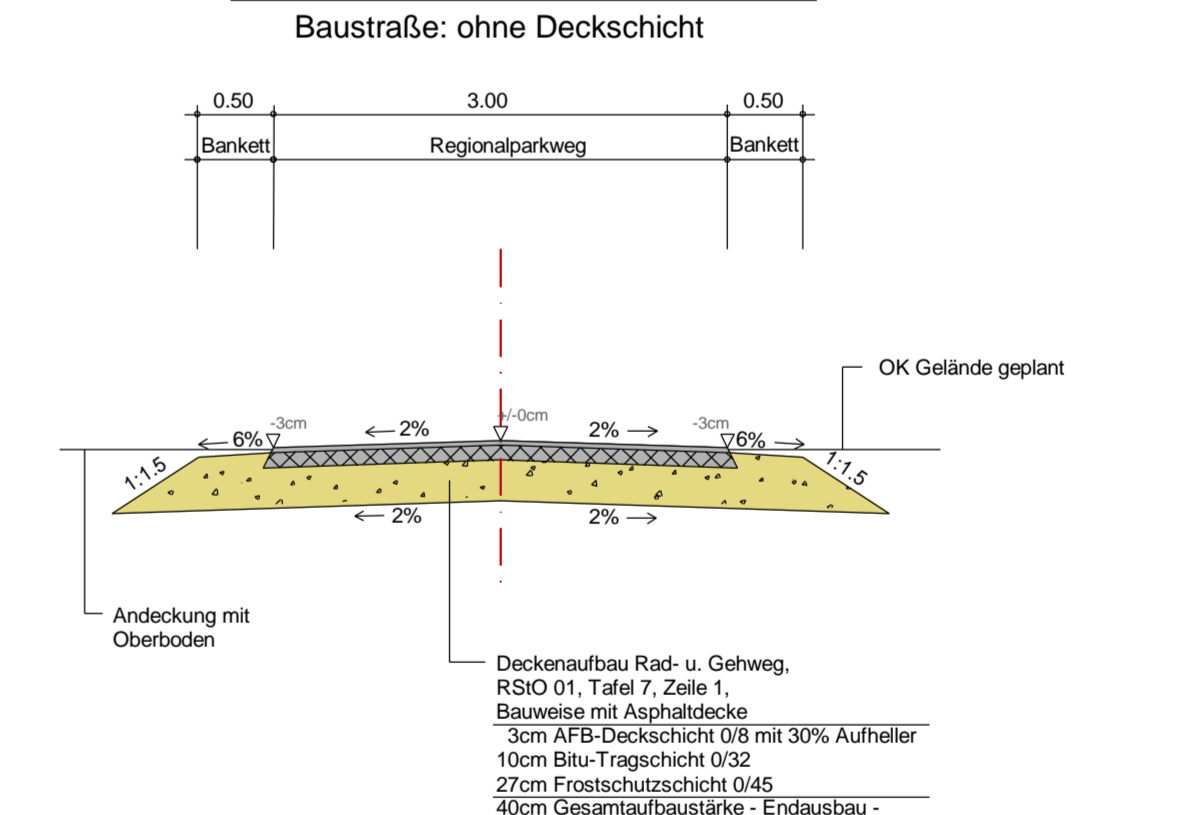
Regionalparkweg  
Befahrbar durch Müllfahrzeuge,  
Übergang Anliegerstraße/Regionalparkweg  
Baustufe: ohne Deckschicht



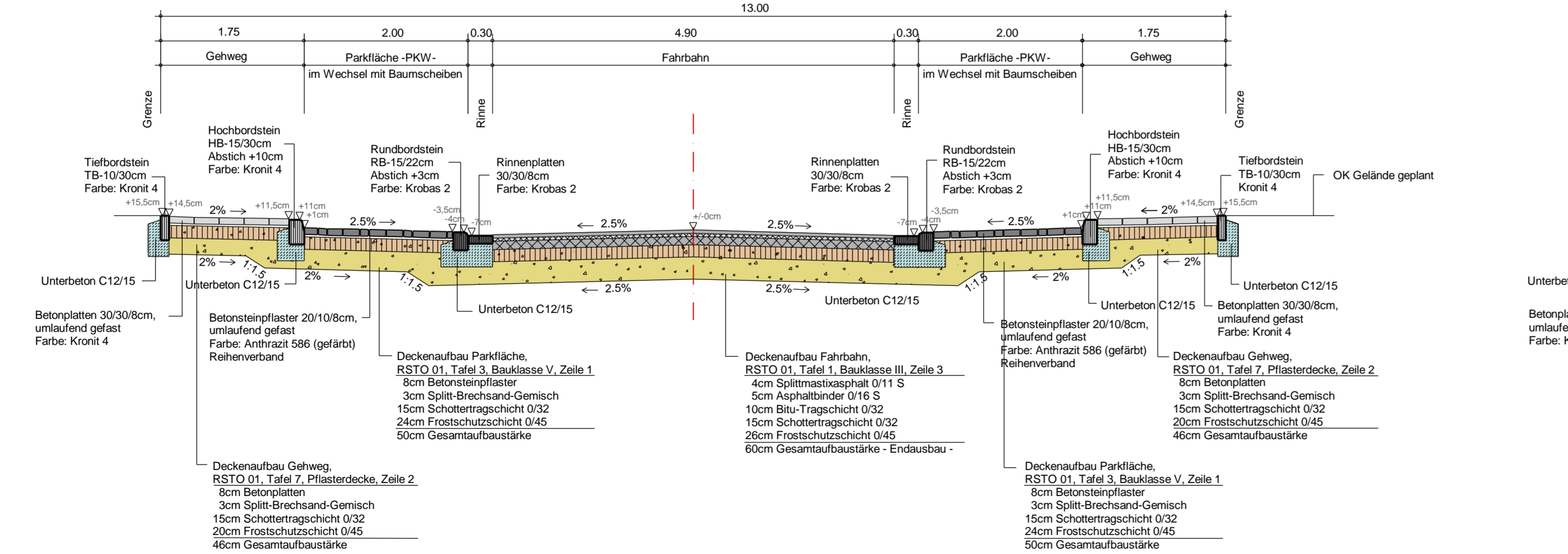
Regionalparkweg  
Befahrbar durch Müllfahrzeuge  
Baustufe: ohne Deckschicht



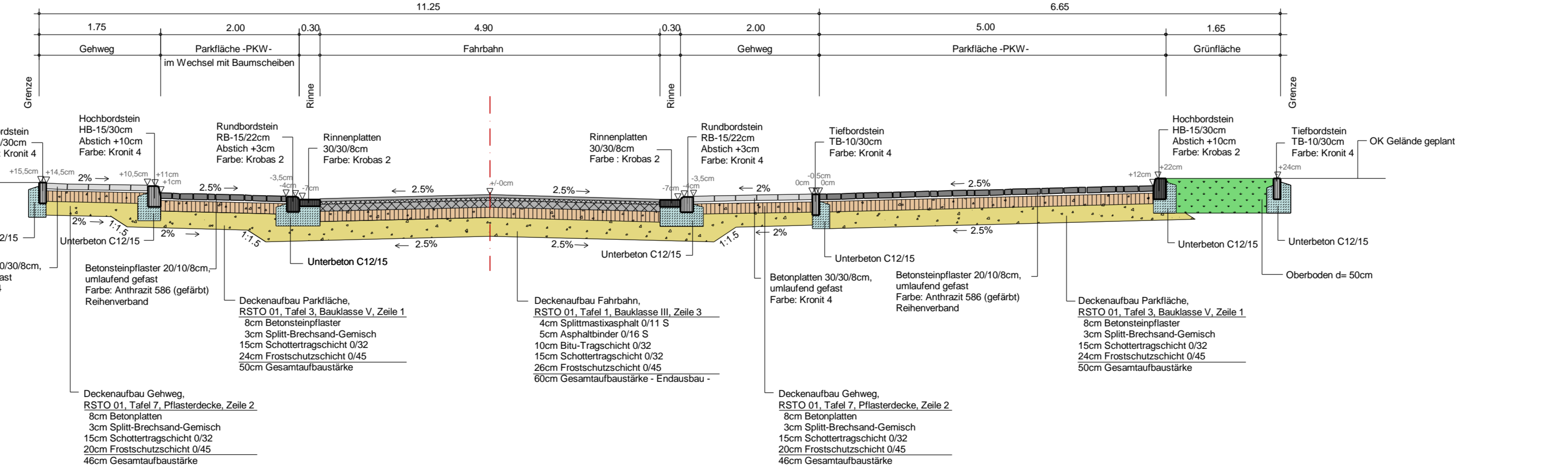
Regionalparkweg  
Baustufe: ohne Deckschicht



Kastanienstraße (Kirschenallee-Nord)  
Stat. 0+020.750 - 0+050.638



Kastanienstraße (Kirschenallee-Nord)  
Stat. 0+050.638 - 0+075.409



Anmerkung:  
Ausbau erfolgt nach Richtlinien der RSTO 01  
KVP 1 + 2 : Tafel 1, Bauklasse II, Zeile 3  
Hauptstraßen: Tafel 1, Bauklasse III, Zeile 3  
Anliegerstraßen: Tafel 3, Bauklasse IV, Zeile 5  
Parkflächen: Tafel 3, Bauklasse V, Zeile 1  
Gehwege: Tafel 7, Plasterdecke, Zeile 2  
(Frostschutzschicht auf ca. 20cm erhöht,  
teilweise Überführung der Gehwege  
mit PKW)  
Rad- u. Gehweg: Tafel 7, Asphaltdecke, Zeile 1

AUSFÜHRUNGSPLANUNG

Table with columns for description, date, and status. Includes entries for RSTO 01, RSTO 02, and RSTO 03.

Logo of Magistrat der Stadt Offenbach and text: Stadtplanung und Baumanagement, Stadthof 13, 63012 Offenbach am Main.

zur Ausführung freigegeben: Abteilung 60.2  
Freigegeben am: 08.08.2007  
Offenbach, den

zur Ausführung freigegeben: Abteilung 60.3  
Freigegeben am: 08.08.2007  
Offenbach, den

Project information for Stadt Offenbach am Main, Entwicklung "Waldheim - Süd". Includes RSW logo, BV 131 "Waldheim - Süd", Strassenbau Ausführungsplanung, and project details like Auftraggeber, CAD-Nr., Datum, and Aufgestellt.